




行田市長  
こうだ くにこ  
行田 邦子

行田市へようこそ！NHKブラタモリの放送内容をもとにまち歩き地図を制作しました！  
埼玉県名発祥の地である行田市には、番組で紹介された場所以外にも多くの文化財や観光スポットがあります。  
ぜひ何度も行田市に来て、その魅力に触れてみてくださいね。

# 行田まち歩きマップ

NHK ブラタモリの放送内容をもとに、  
まち歩き地図を制作しました！


酒巻古墳群（酒巻21号墳）



忍と行田（高札場跡）




丸墓山古墳



前玉神社



石田堤（石田堤歴史の広場）



忍城址



【凡例】

- 4 忍城址 撮影場所
- 主要道路
- 公園
- 17 国道
- 77 県道

GYODA  
MACHIARUKI MAP

編集・発行 行田市・行田市教育委員会

行田の魅力や  
お得な情報満載  
友達募集中〜♪

(一社) 行田おもてなし観光局  
LINE 公式アカウント





／ 下の各 QR から解説動画をご覧ください！ ／

1

さきたまじんじゃ  
**前玉神社**

・前玉神社

行田市埼玉5450 (前玉神社)

2

まるはかやまごふん  
**丸墓山古墳**

※路上駐車禁止

・埼玉古墳群

丸墓山古墳

芝生広場

・観光物産館さきたまテラス

・県立さきたま史跡の博物館

行田市埼玉5219 (古墳公園博物館第1駐車場)

3

さかまきごふんぐん さかまきにじゅういちごふん  
**酒巻古墳群 (酒巻21号墳)**

利根川

※酒巻会館内立入禁止

・酒巻会館

・酒巻古墳群

酒巻21号墳

※路上駐車禁止

行田市酒巻1492-1 (酒巻会館)

4

おしじょうし  
**忍城址**

忍東照宮

・行田市郷土博物館

忍城址

忍城バスターミナルへ

行田市本丸17-23 (行田市郷土博物館)

5

いしだづつみ いしだづつみれきし ひろば  
**石田堤 (石田堤歴史の広場)**

石田堤歴史の広場

・石田堤

石田堤史跡公園

行田市堤根1251-1 (石田堤歴史の広場)

6

おし ぎょうだ こうさつばあと  
**忍と行田 (高札場跡)**

足袋蔵まちづくりミュージアム

足袋とくらしの博物館

高札場跡

牧野本店

武蔵野銀行 行田支店

・商工センター

・観光物産館ぶらっとぎょうだ

孝子蔵

田代蔵

※孝子蔵敷地内立入禁止

忍城バスターミナル

行田市行田4-5 (武蔵野銀行行田支店前)