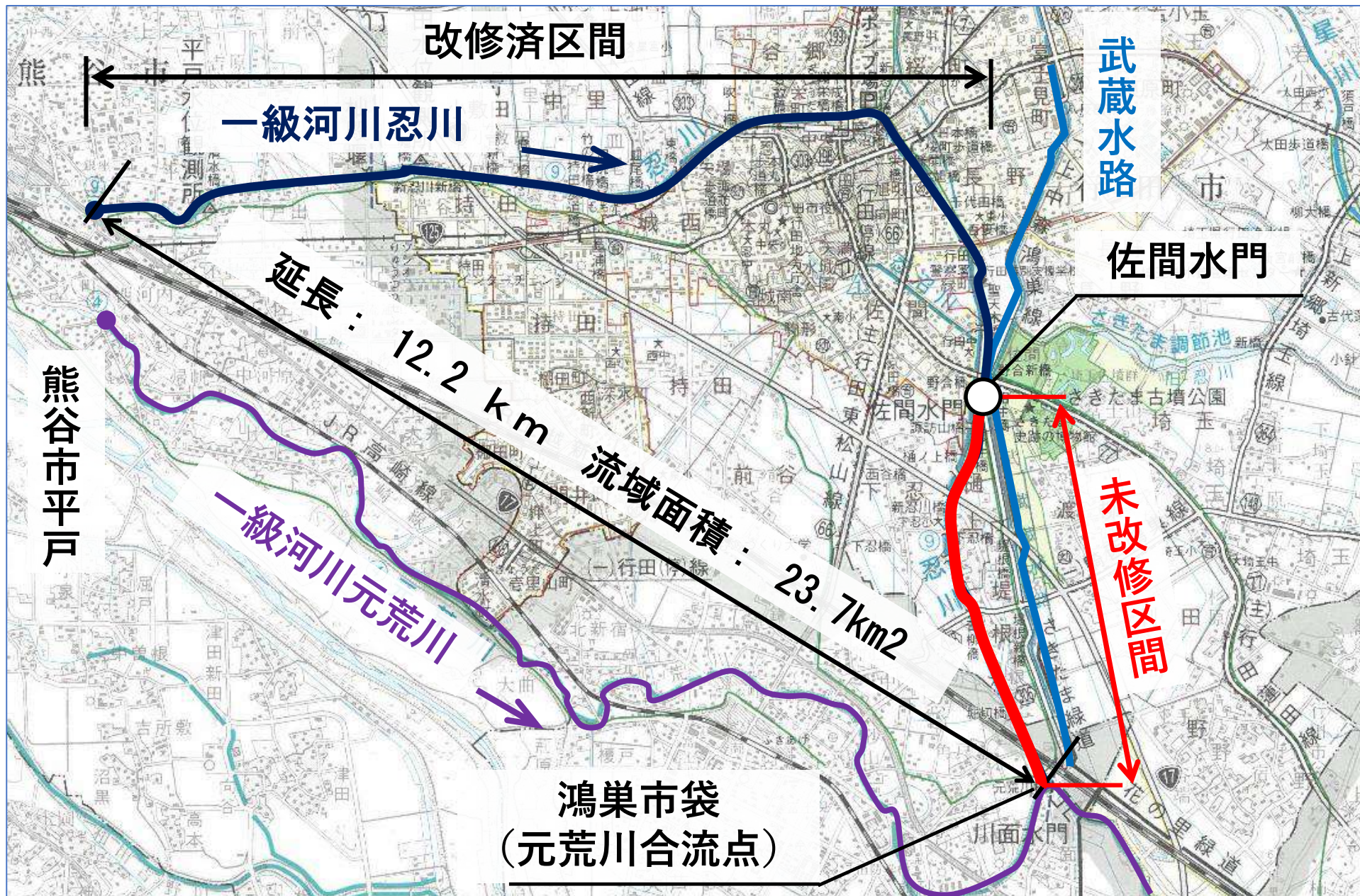


The background image shows a wide river with a concrete dam on the right side. In the foreground, there is a weir with several dark, conical structures protruding from the water. The water is flowing over the weir, creating white foam. The sky is overcast, and there are some trees and buildings in the distance.

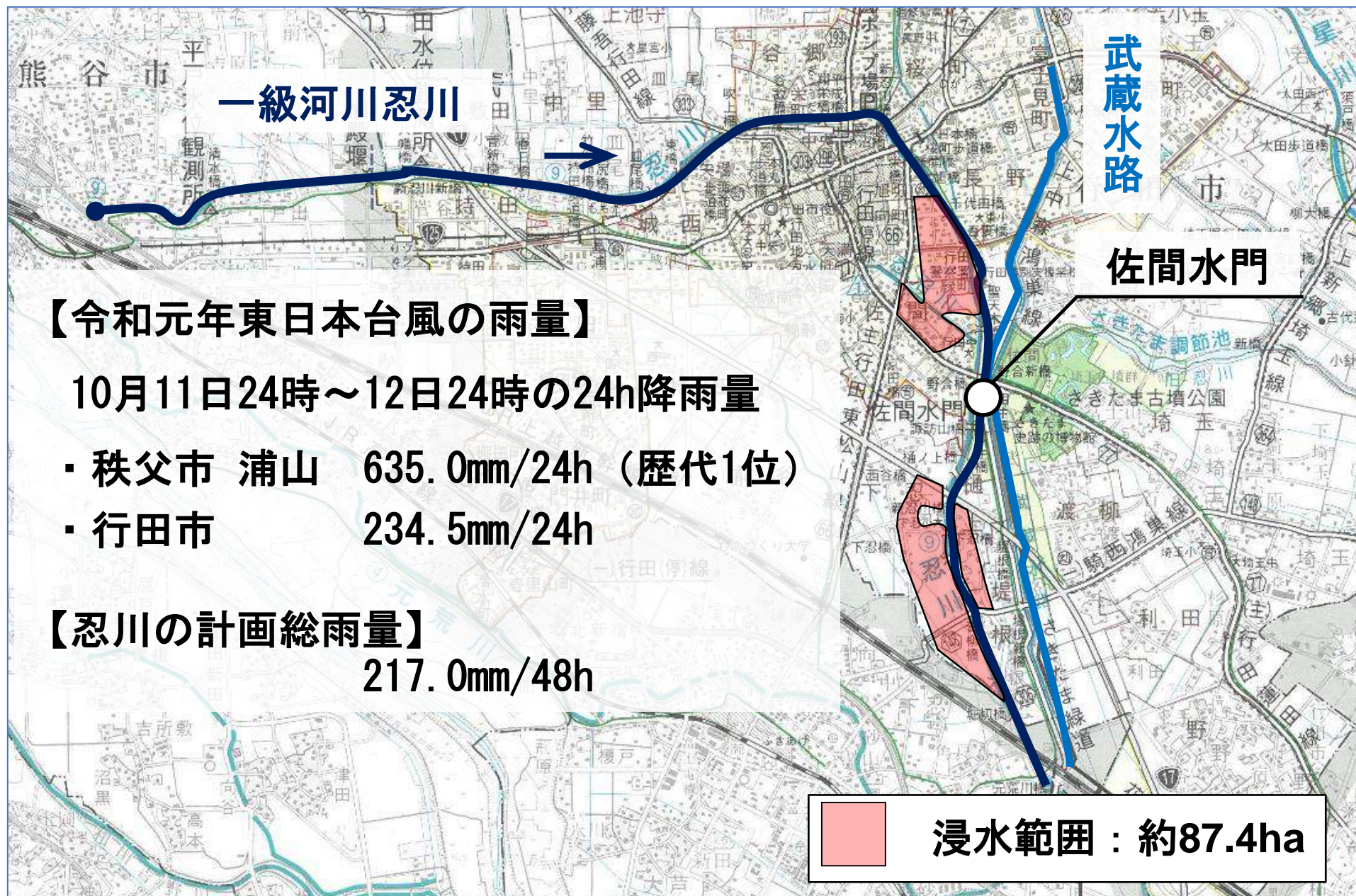
日時：令和3年4月27日（火）10:00～

# 行田市忍川治水対策連絡協議会 一級河川忍川の河川改修事業について ～ 説明資料 ～

# ①一級河川忍川について



## ②令和元年東日本台風の影響(1/3)



## ②令和元年東日本台風の影響(2/3)

行田市向町・緑町地区の様子

県内最大の浸水被害

床上浸水 : 55戸  
床下浸水 : 194戸

浸水範囲 : 約43.8ha

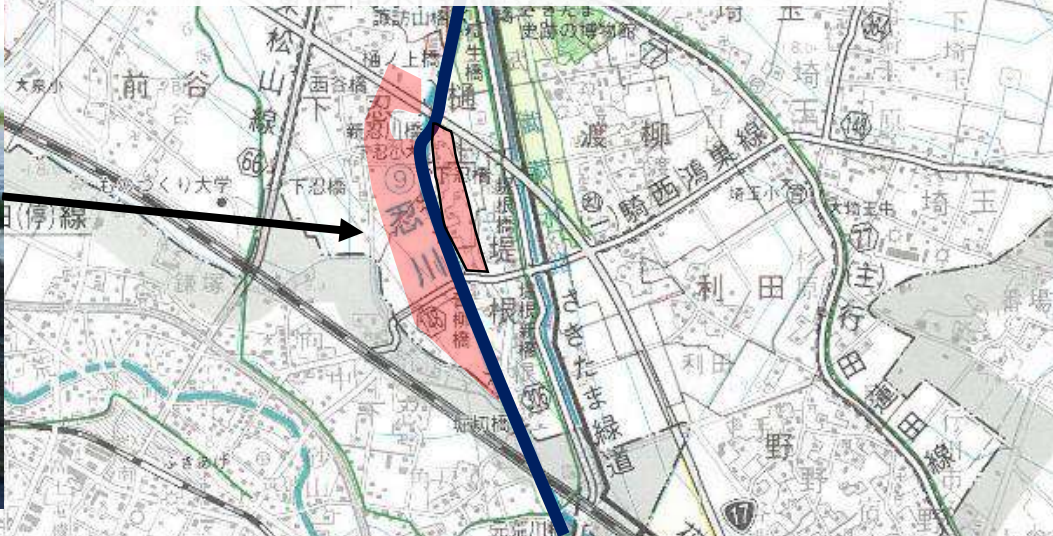


# ②令和元年東日本台風の影響 (3/3)

行田市下忍地区の様子



浸水範囲：約43.6ha



## ③令和元年東日本台風による浸水被害の軽減策

### 【令和2年度】

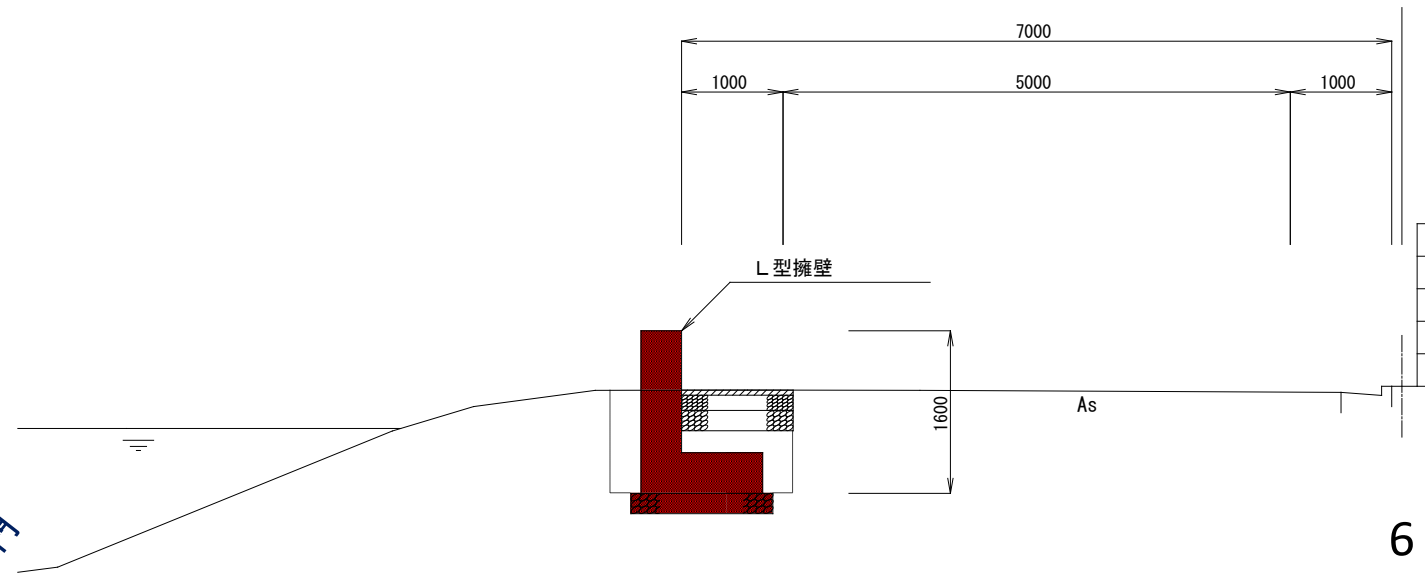
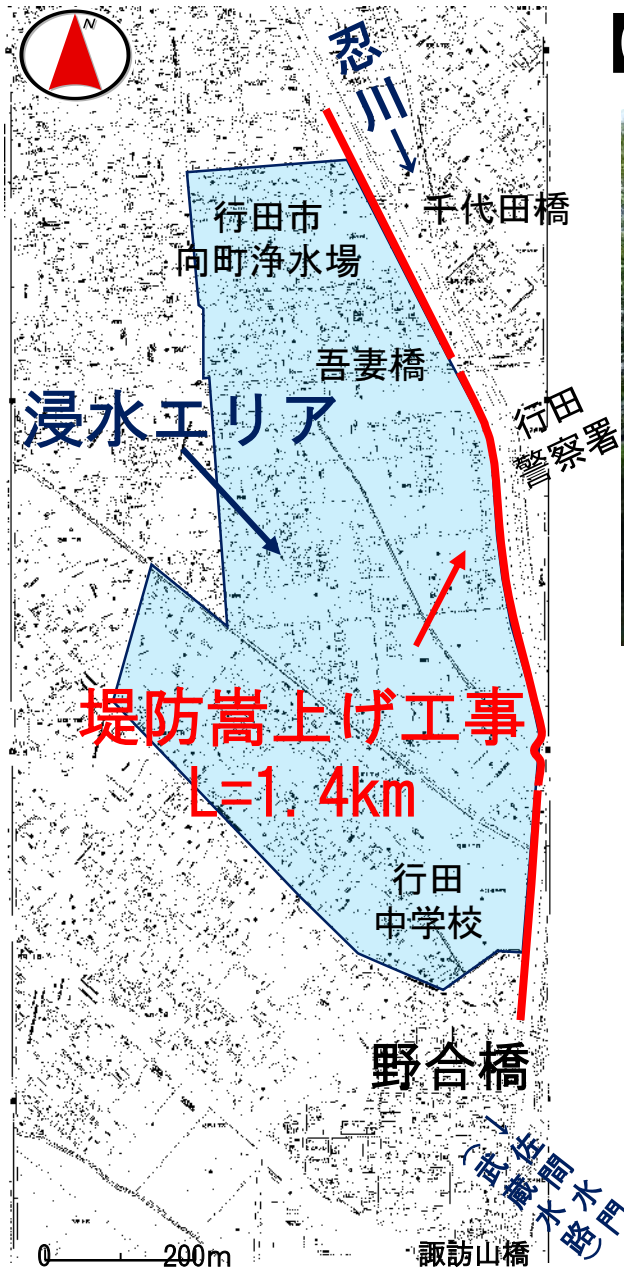
- 堤防の嵩上工事（向町、緑町）
- 土砂撤去・樹木伐採  
（持田、向町、緑町、佐間、下忍、堤根）
- 河川監視カメラと水位計の設置（緑町）

### 【令和3年度以降】

- 土砂撤去・樹木伐採の継続（令和3年度～）
- 浸水対策重点地域緊急事業（令和3年度～令和8年度）
  - ・佐間水門より下流の河道改修
  - ・（仮称）下忍調節池の整備

# ④令和2年度の対策（堤防嵩上げ工事）

## 【行田市向町、緑町】



# ④令和2年度の対策（土砂撤去・樹木伐採）

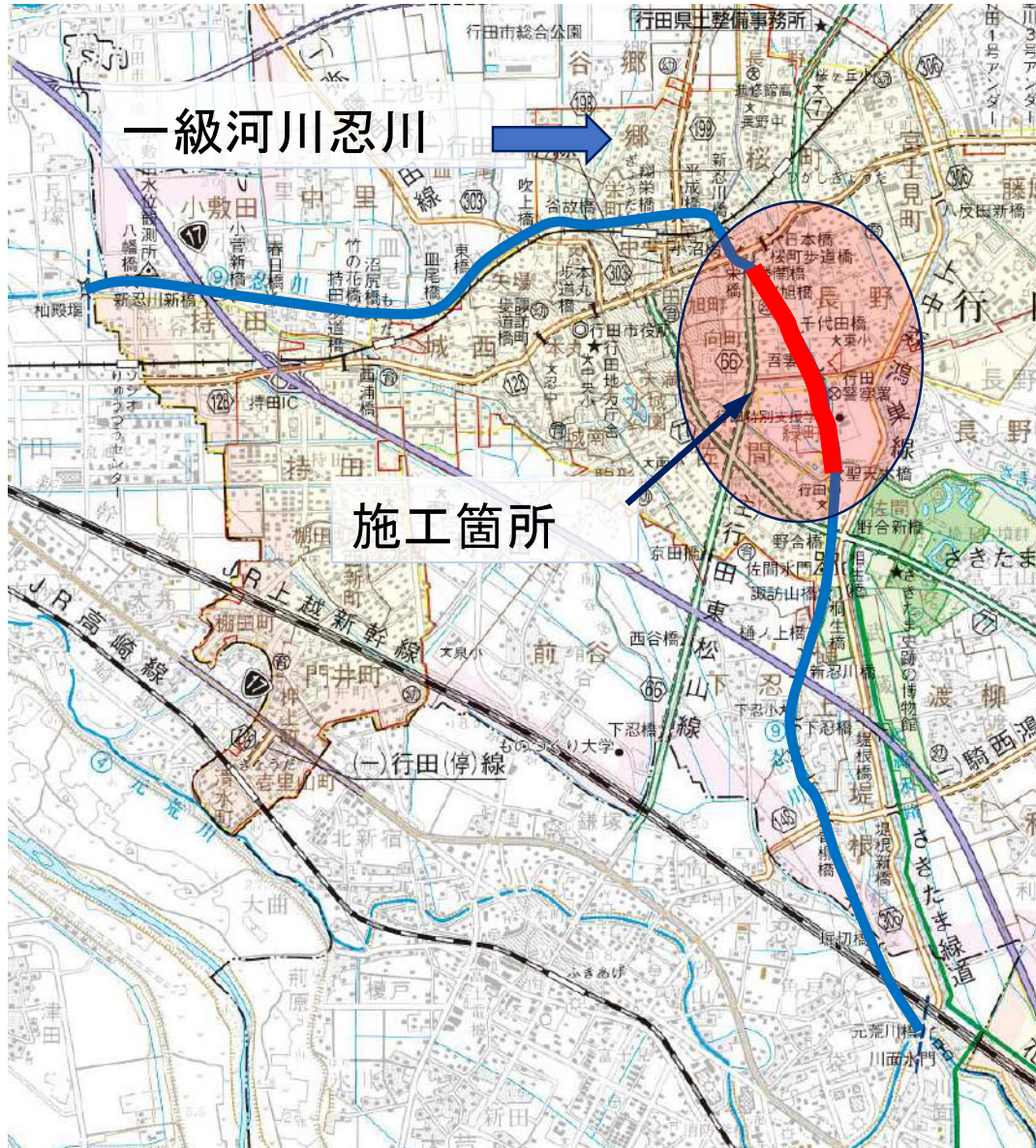
## 【行田市持田】





# ④令和2年度の対策（土砂撤去・樹木伐採）

## 【行田市向町、緑町】



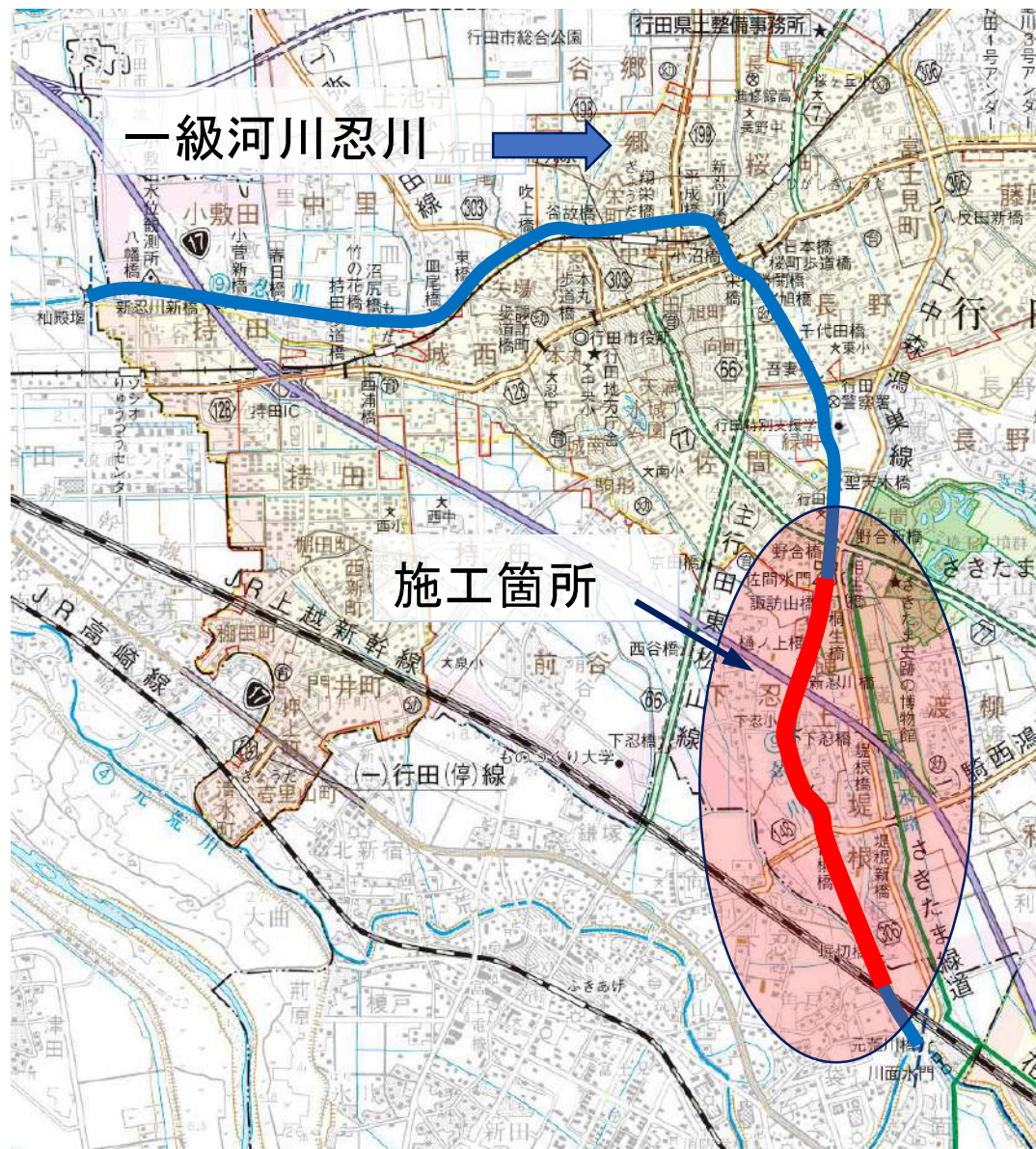
着工前



着工後

# ④令和2年度の対策（土砂撤去・樹木伐採）

【行田市佐間、下忍、堤根】



# ④令和2年度の対策（河川監視カメラと水位計の設置）

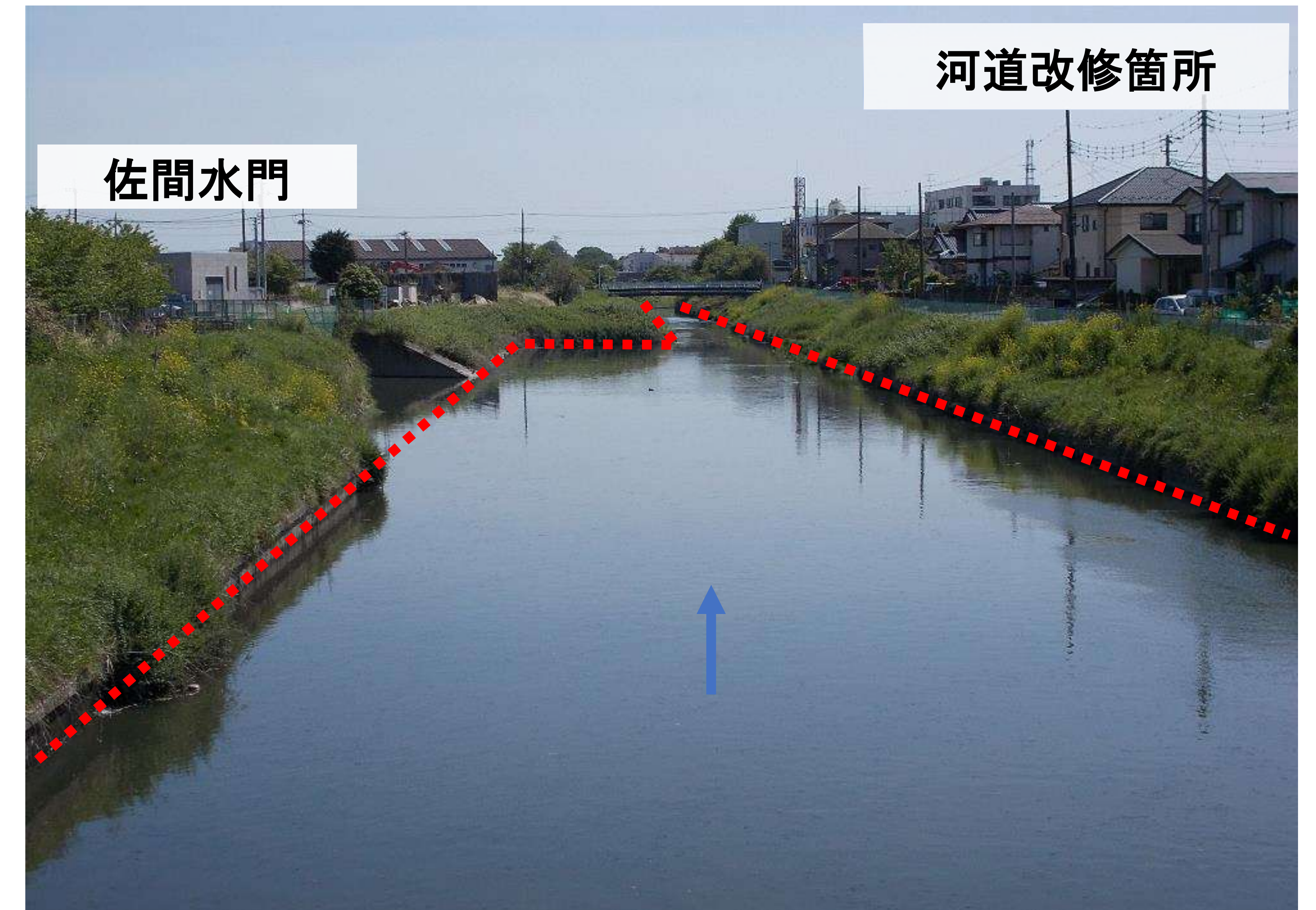
## 【行田市緑町】



# 浸水対策重点地域緊急事業

○佐間水門より下流の河道改修

○（仮称）下忍調節池の整備



河道改修箇所

佐間水門


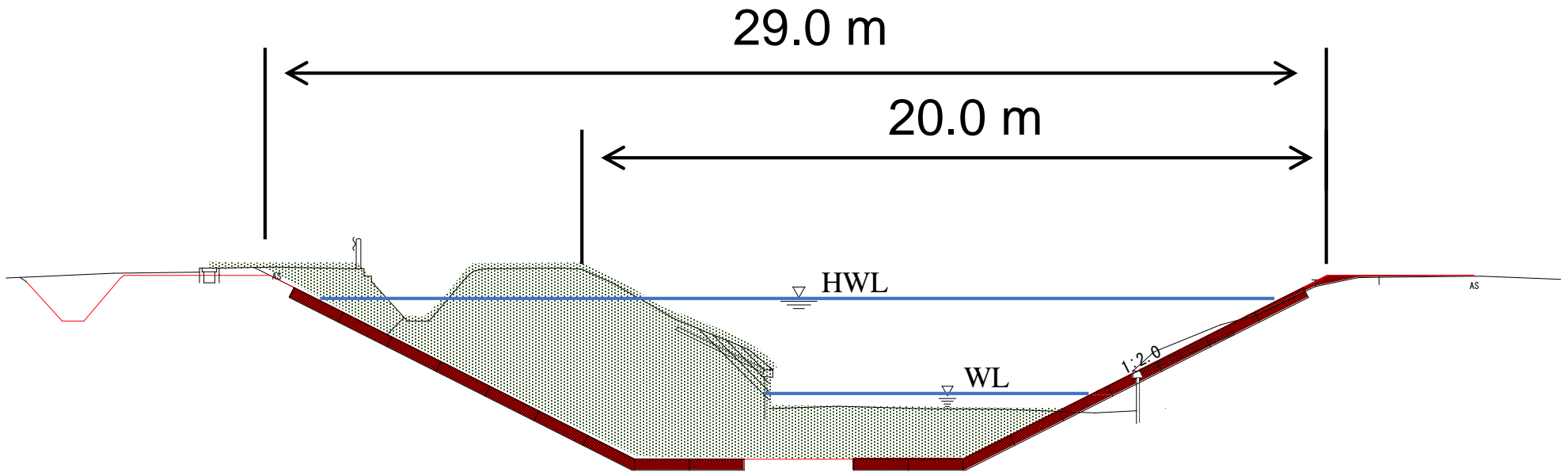


（仮称）下忍調節池整備箇所

# ⑤浸水対策重点地域緊急事業

【佐間水門付近】

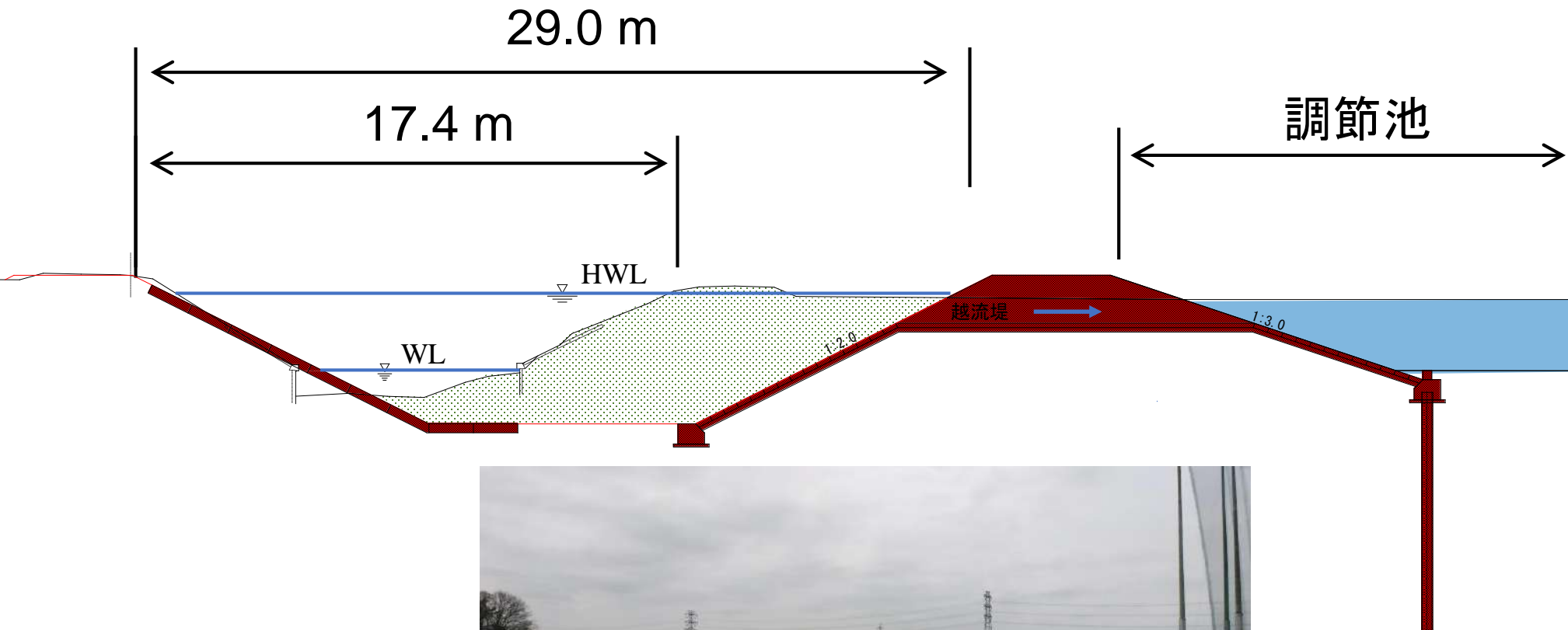
※イメージ図



# ⑤浸水対策重点地域緊急事業

【調節池付近】

※イメージ図



# 浸水対策重点地域緊急事業 スケジュール（予定）

|                  | 令和3年度 | 令和4年度 | 令和5年度 | 令和6年度 | 令和7年度 | 令和8年度 |
|------------------|-------|-------|-------|-------|-------|-------|
| 河道改修・調節池<br>詳細設計 | ■     |       |       |       |       |       |
| 用地測量             | ■     |       |       |       |       |       |
| 諏訪山橋詳細設計         |       | ■     |       |       |       |       |
| 樋の上橋詳細設計         |       | ■     |       |       |       |       |
| 用地交渉・買収          |       | ■     |       |       |       |       |
| 調節池工事            |       | ■     |       |       |       |       |
| 河川改修工事           |       |       | ■     |       |       |       |
| 諏訪山橋架換え          |       |       | ■     |       |       |       |
| 樋の上橋架換え          |       |       |       |       | ■     |       |