

# 忍城址 周辺地区

## 歴史のみち景観モデル地区 景観まち歩き

令和元年10月20日(日)

歴史と文化の薫りが漂う忍城址周辺のまち歩き



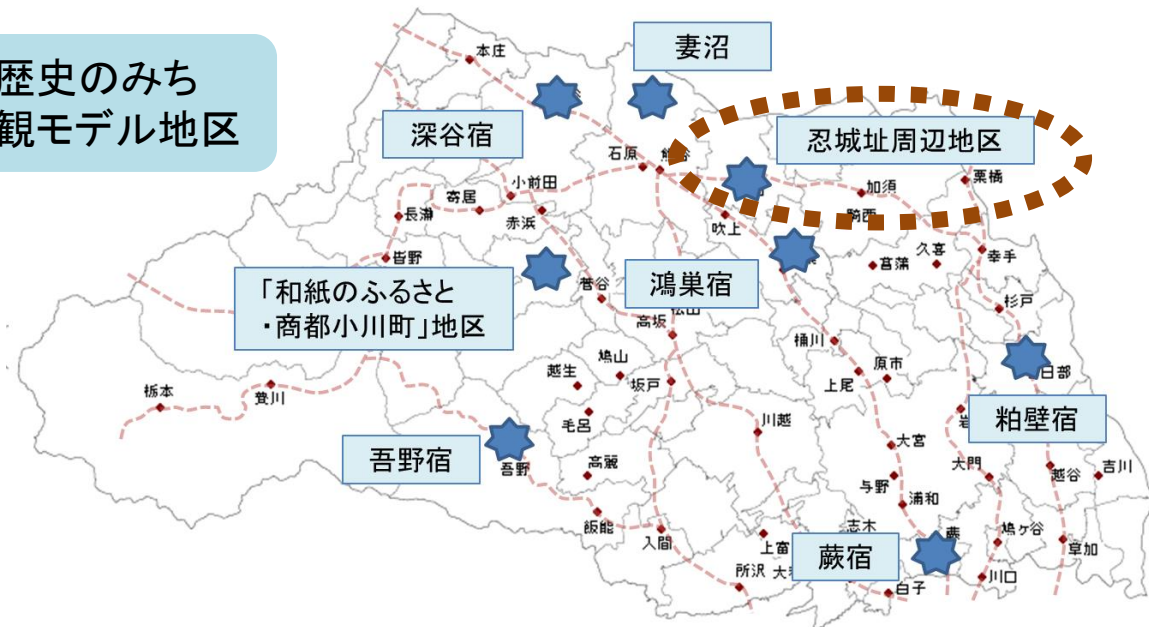
行田市公式キャラクター  
こぜにちゃん(左)、フラベエ(右)

### 歴史のみち広域景観形成プロジェクト

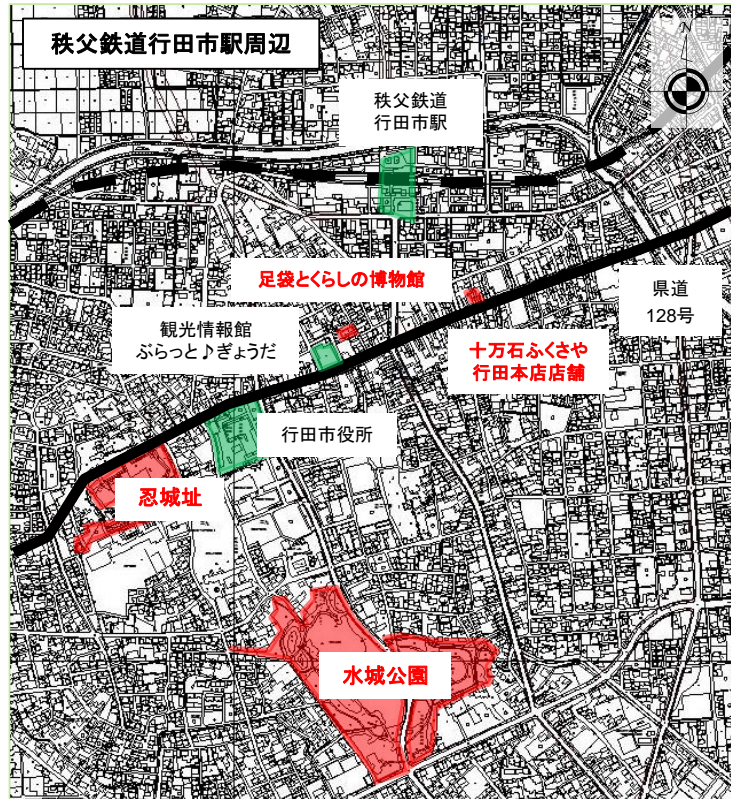
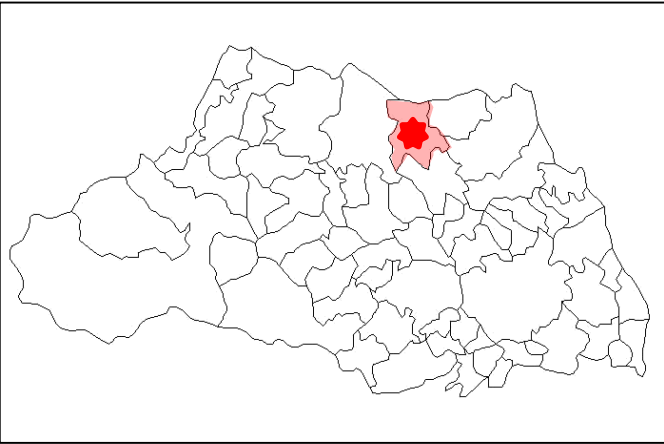
○ 旧街道や旧宿場町などに埋もれている歴史的景観資源を保全・活用し、広域景観形成を進めるプロジェクト。

- 地域景観資源発掘調査
- 講演会、まち歩きなどの啓発活動
- 歴史のみち景観モデル地区の選定
- 景観重要建造物の指定

### 歴史のみち 景観モデル地区



# 忍城址周辺地区の概要



**地区の概要**

○交通  
秩父鉄道行田市駅周辺

○なりたち

- 江戸時代に忍藩の城下町として発展しました。
- 明治になると足袋産業が発展し、最盛期の昭和13年には全国シェアの約8割の足袋を生産する“日本一の足袋のまち”として繁栄しました。

## 景観資源

### 忍城址



関東七名城に数えられる埼玉県指定旧跡の本城は、「彩の国景観賞(H5)」、「都市景観大賞(H7)」を受賞しています。

### 水城公園



忍城の堀や沼を利用し、昭和39年に開設された歴史ある水郷公園で、園内には四季折々の草花が植栽されています。

### 足袋とくらしの博物館



足袋工場を再現した館内で、足袋づくりの実演見学や“My足袋づくり”体験(要予約)をすることができます。

### 十萬石ふくさや行田本店店舗



明治16年建設された店舗と天保3年に建設された土蔵で、現在は行田市を代表する菓子販売の店舗です。

# 忍城址周辺地区の取組

## ○ 道路整備

「浮き城のまち」にふさわしい、歴史と文化の薫りが漂い、歩きたくなる街なみを創出するため、歴史的街路整備を行い、快適性や回遊性などの向上を図っています。



蓮華寺通り(H23)



北谷通り(H27)

## ○ まち歩き

まちの現状を確認し、課題や改善策について、ともに考え、情報共有することで、景観まちづくりに対する意識の醸成・高揚を図るため、まち歩きを行っています。



## ○ ワークショップ

景観まちづくりに対する意識の醸成・高揚を図るとともに、継続的なまちづくりへの参画意識を高めるため、ワークショップを開催しています。

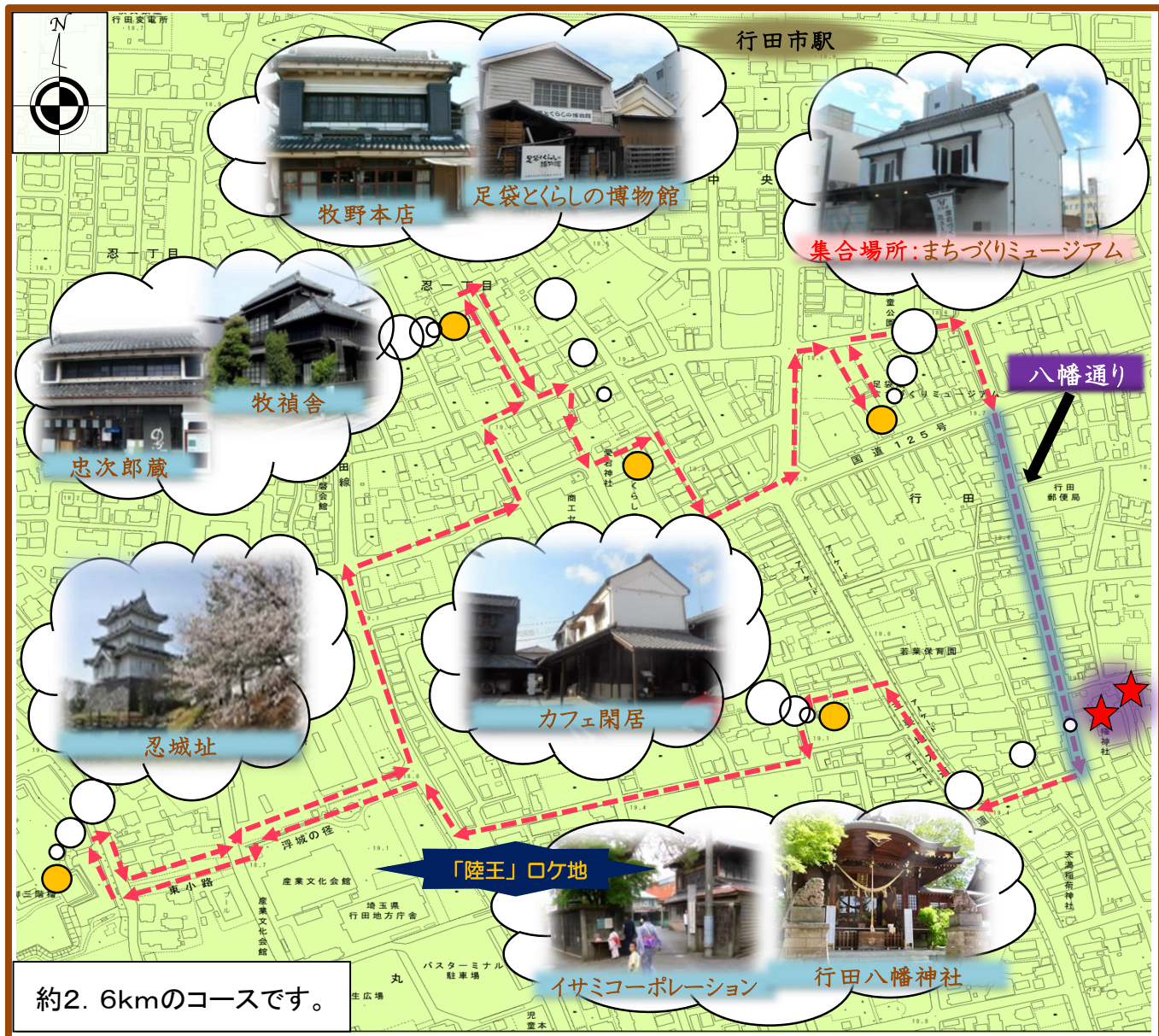


## ○ 講演会

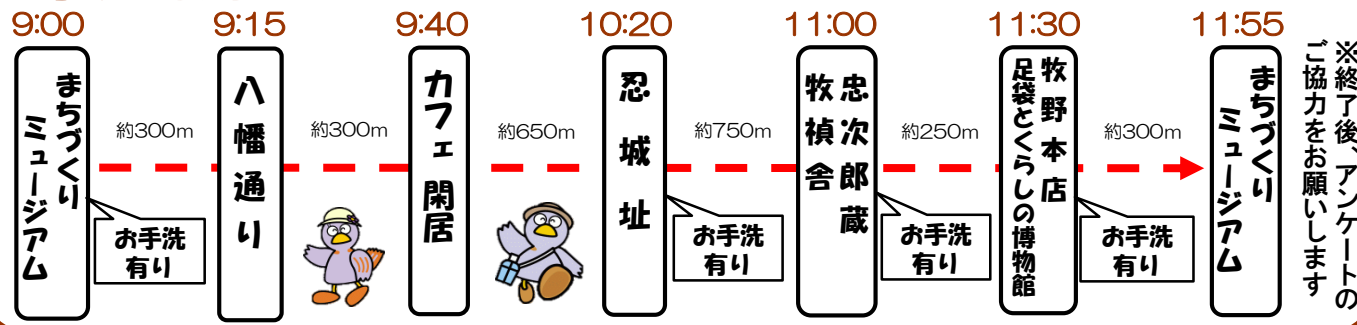
良好な景観の形成を図るとともに、地域住民の景観まちづくり活動の促進に資することを目的に、専門的な知識や経験を有した景観まちづくり活動実践者である「埼玉県景観アドバイザー」による、景観まちづくり講演会を実施しています。



# ～まち歩きコースの御案内～



## 予定時刻



NPO法人 ぎょうだ足袋蔵ネットワーク  
行田市 都市計画課  
埼玉県 田園都市づくり課

まち歩きは三者共同での取り組みです!