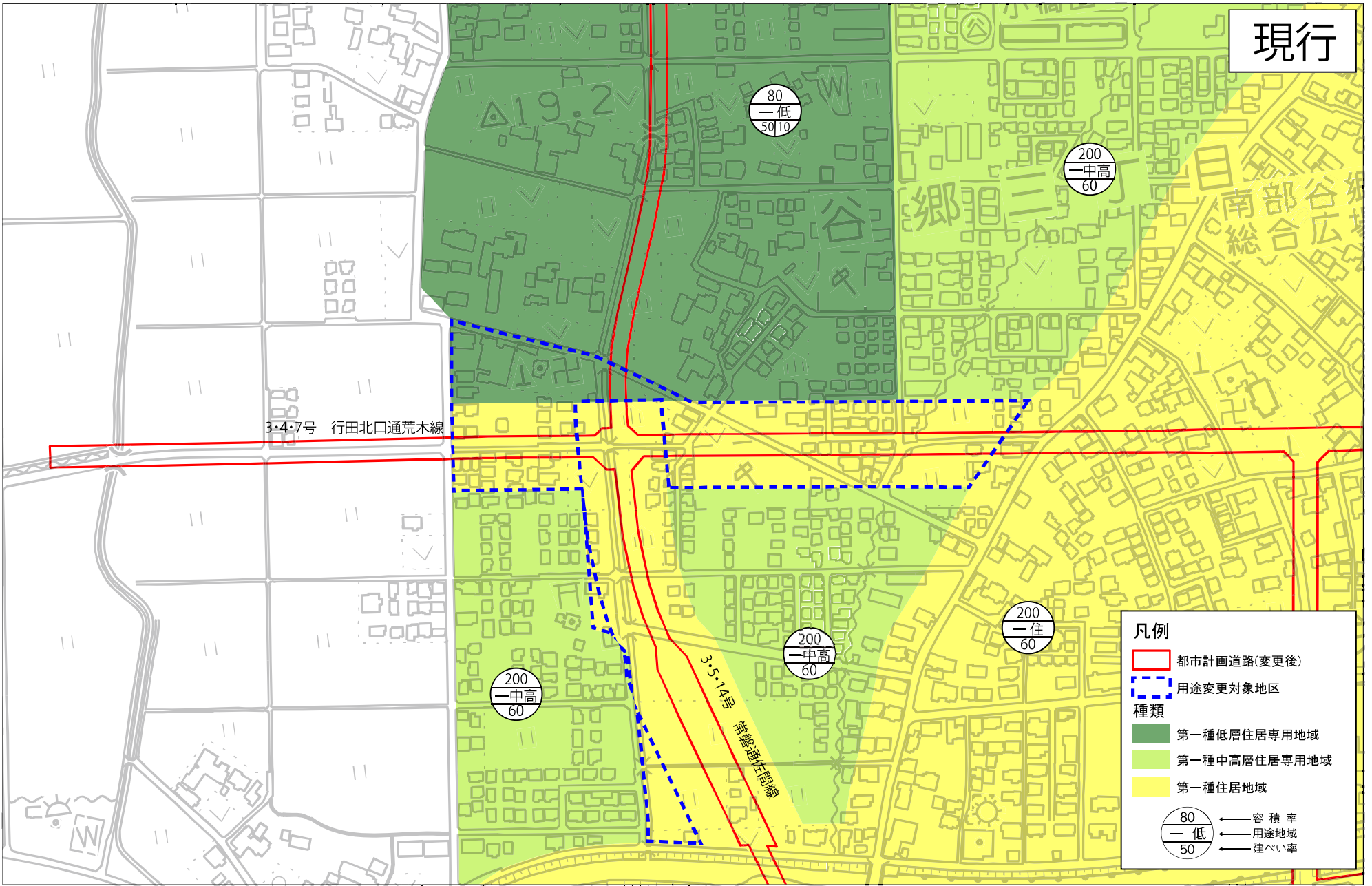


現行



凡例

- 都市計画道路(変更後)
- 用途変更対象地区

種類

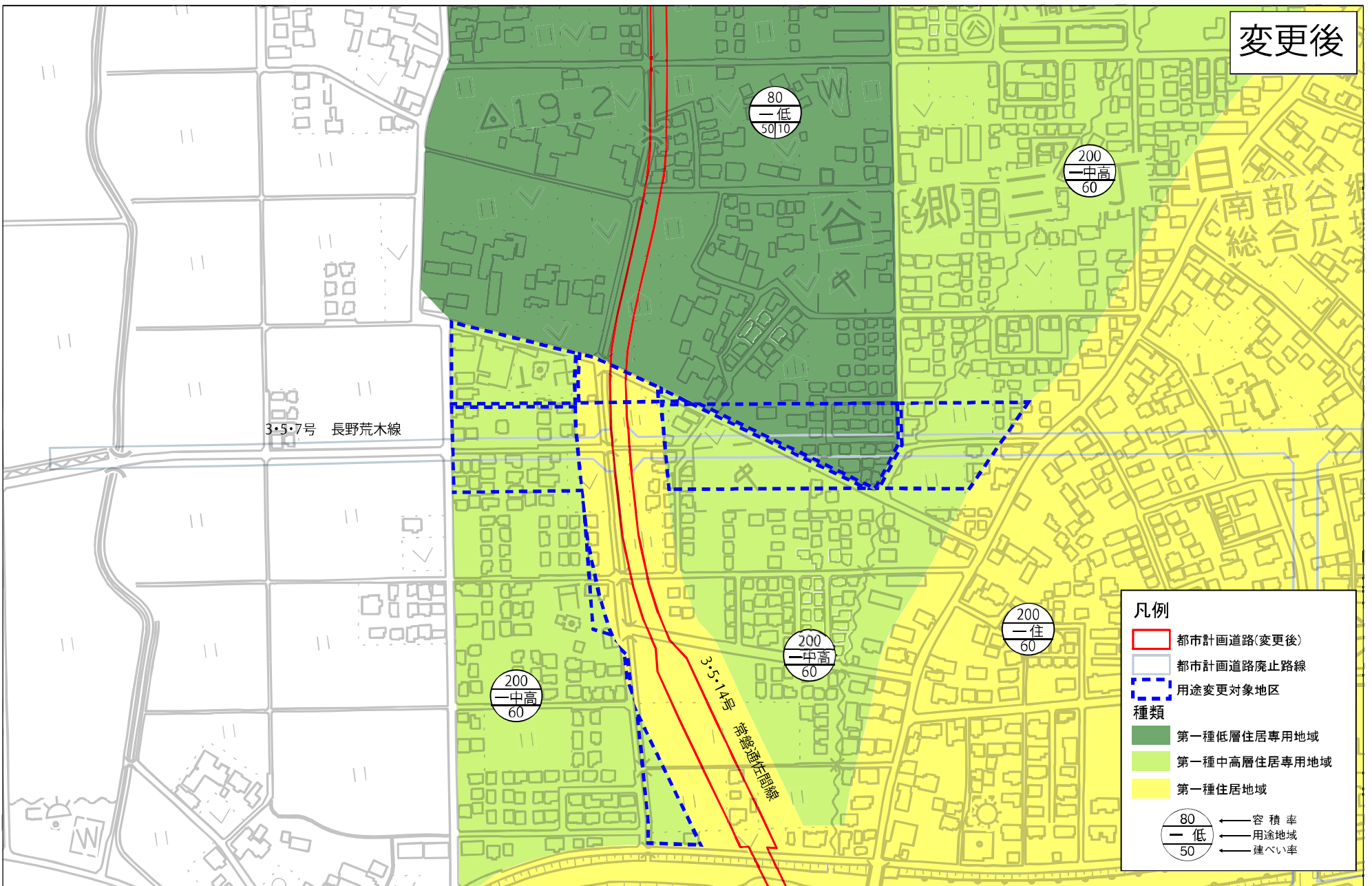
- 第一種低層住居専用地域
- 第一種中高層住居専用地域
- 第一種住居地域

80 ← 容積率
1低 ← 用途地域
50/10 ← 建ぺい率

200 ← 容積率
1中高 ← 用途地域
60 ← 建ぺい率

用途地域

変更後



凡例

- 都市計画道路(変更後)
- 都市計画道路廃止路線
- 用途変更対象地区

種類

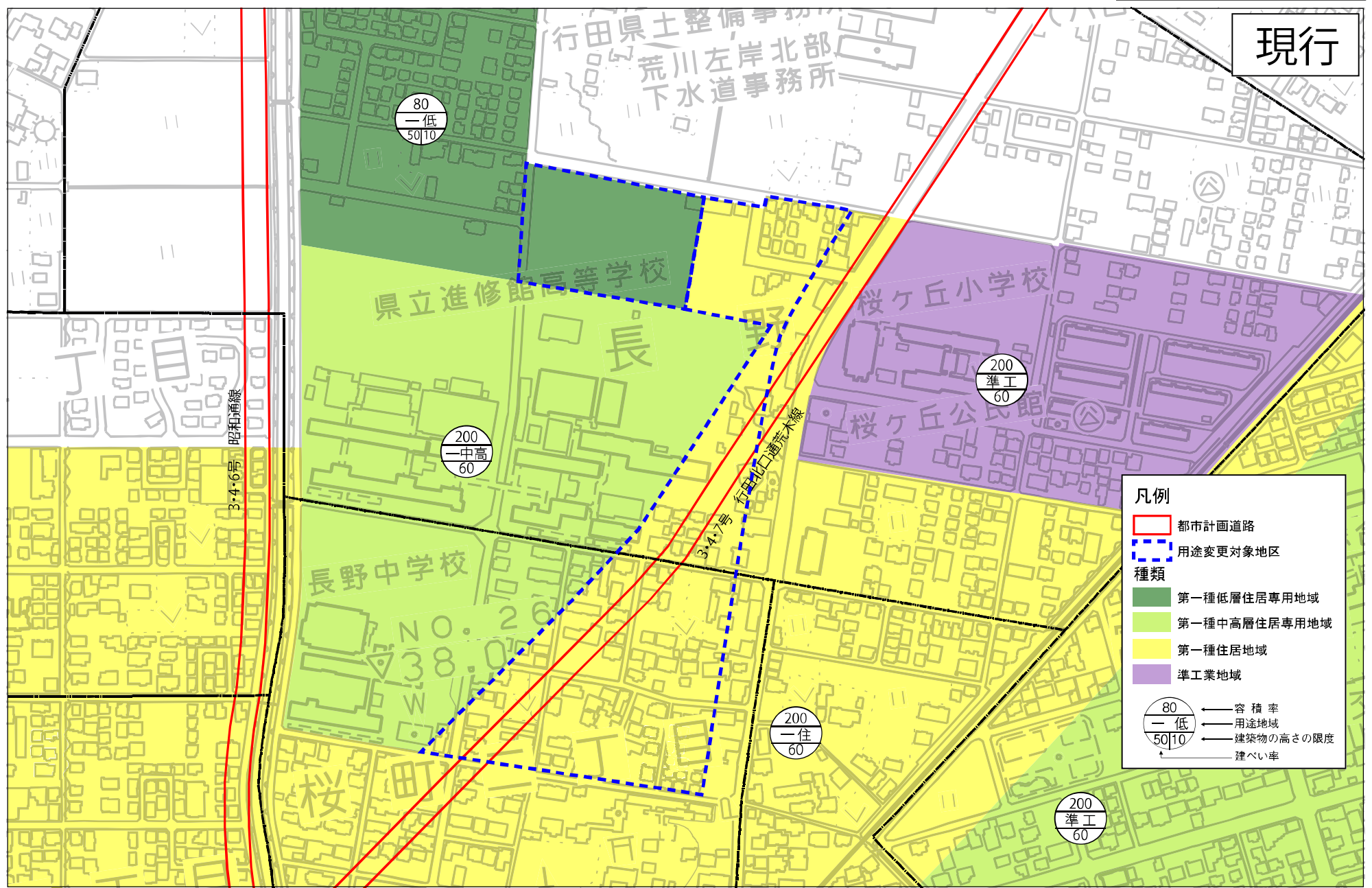
- 第一種低層住居専用地域
- 第一種中高層住居専用地域
- 第一種住居地域

80 ← 容積率
1低 ← 用途地域
50 ← 建ぺい率

200 ← 容積率
1中高 ← 用途地域
60 ← 建ぺい率

用途地域

現行



凡例

- 都市計画道路
- 都市計画道路廃止路線
- 用途変更対象地区

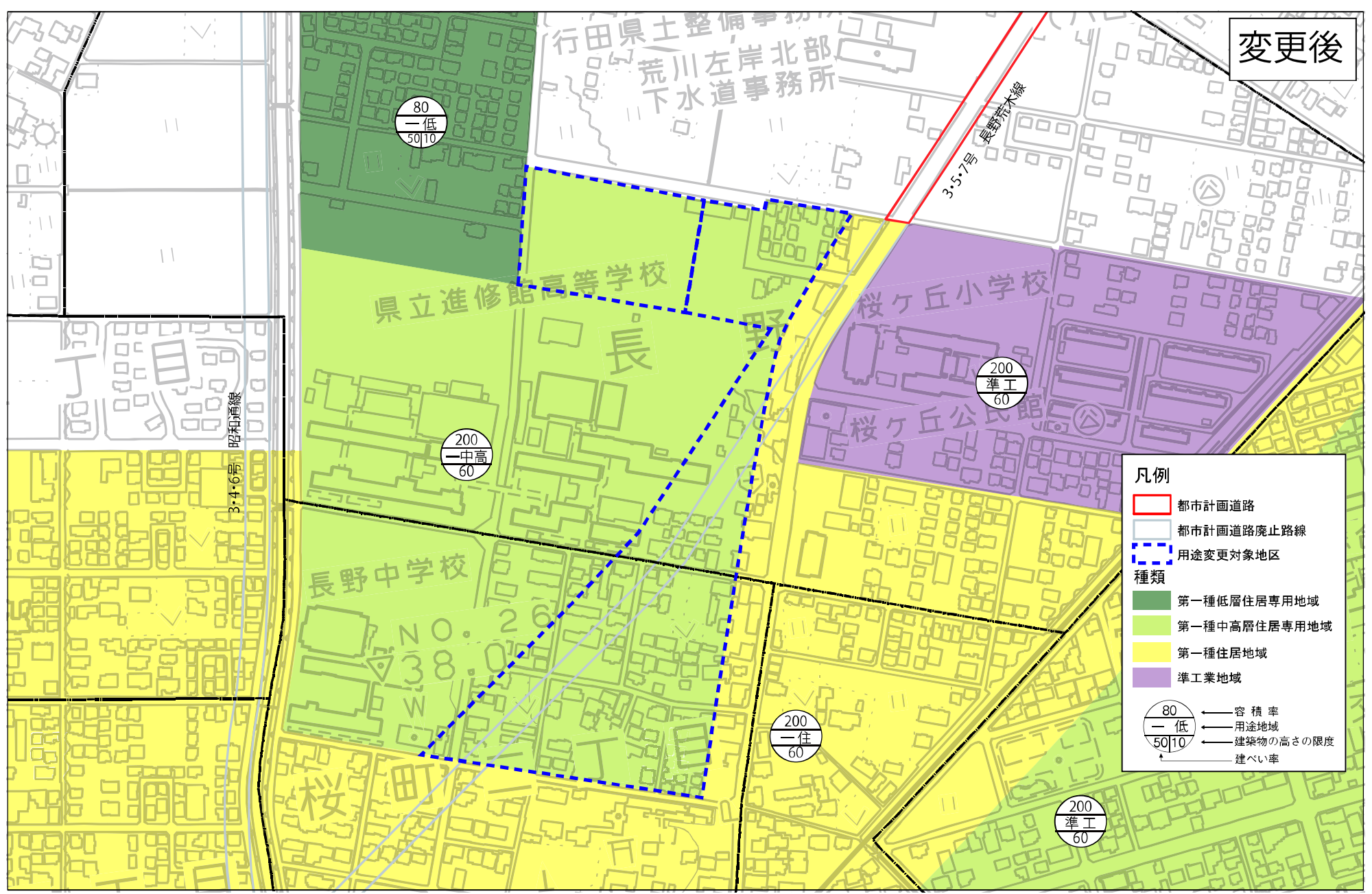
種類

- 第一種低層住居専用地域
- 第一種中高層住居専用地域
- 第一種住居地域
- 準工業地域

80 一低 50/10 ← 容積率
 200 一中高 60 ← 用途地域
 200 一住 60 ← 建築物の高さの限度
 200 準工 60 ← 建ぺい率

用途地域

変更後



凡例

- 都市計画道路
- 都市計画道路廃止路線
- 用途変更対象地区

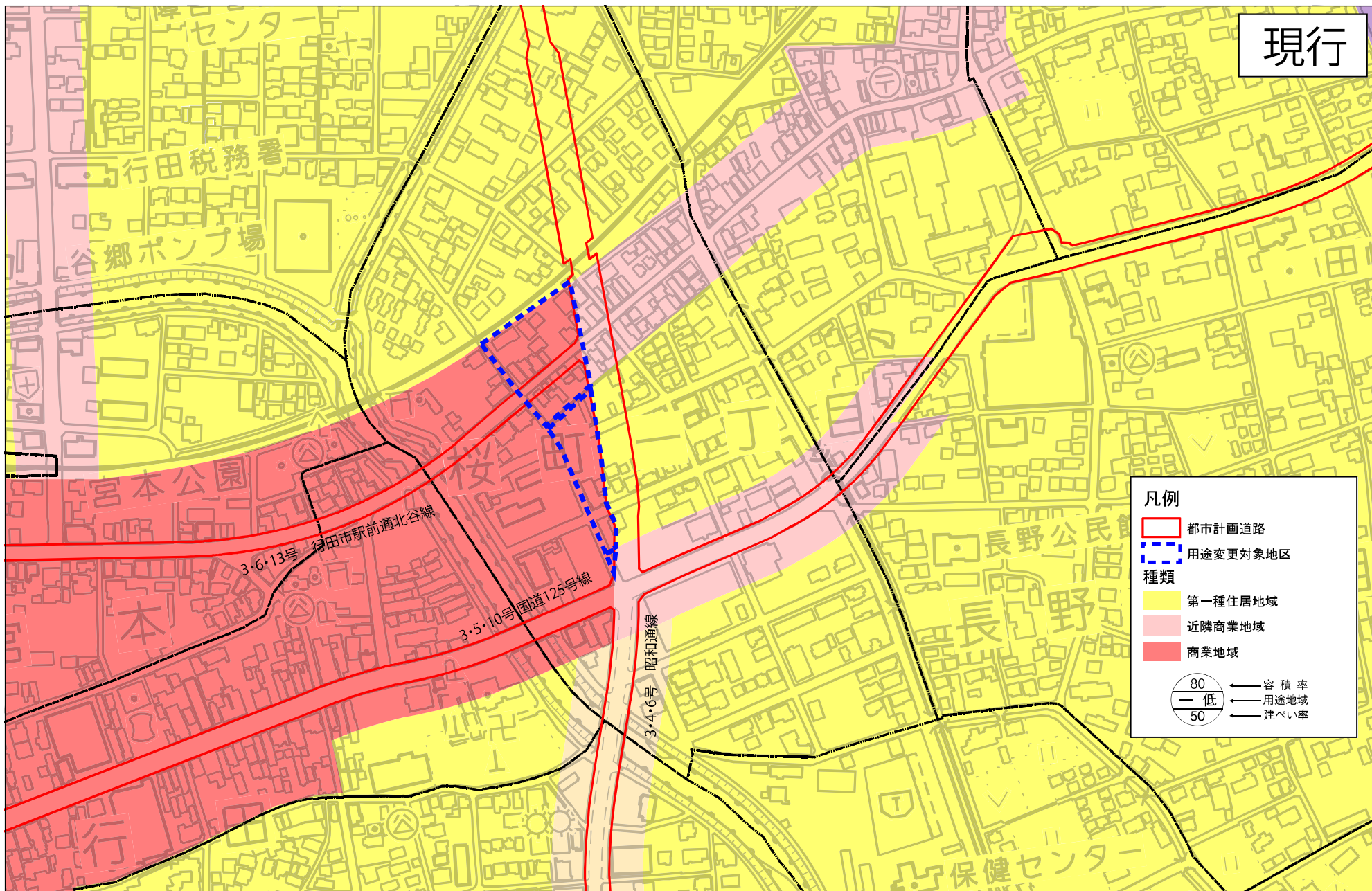
種類

- 第一種低層住居専用地域
- 第一種中高層住居専用地域
- 第一種住居地域
- 準工業地域

80 一低 50/10 ← 容積率
 200 一中高 60 ← 用途地域
 200 一住 60 ← 建築物の高さの限度
 200 準工 60 ← 建ぺい率

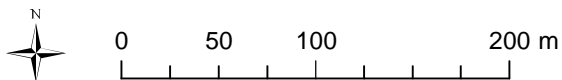
用途地域

現行



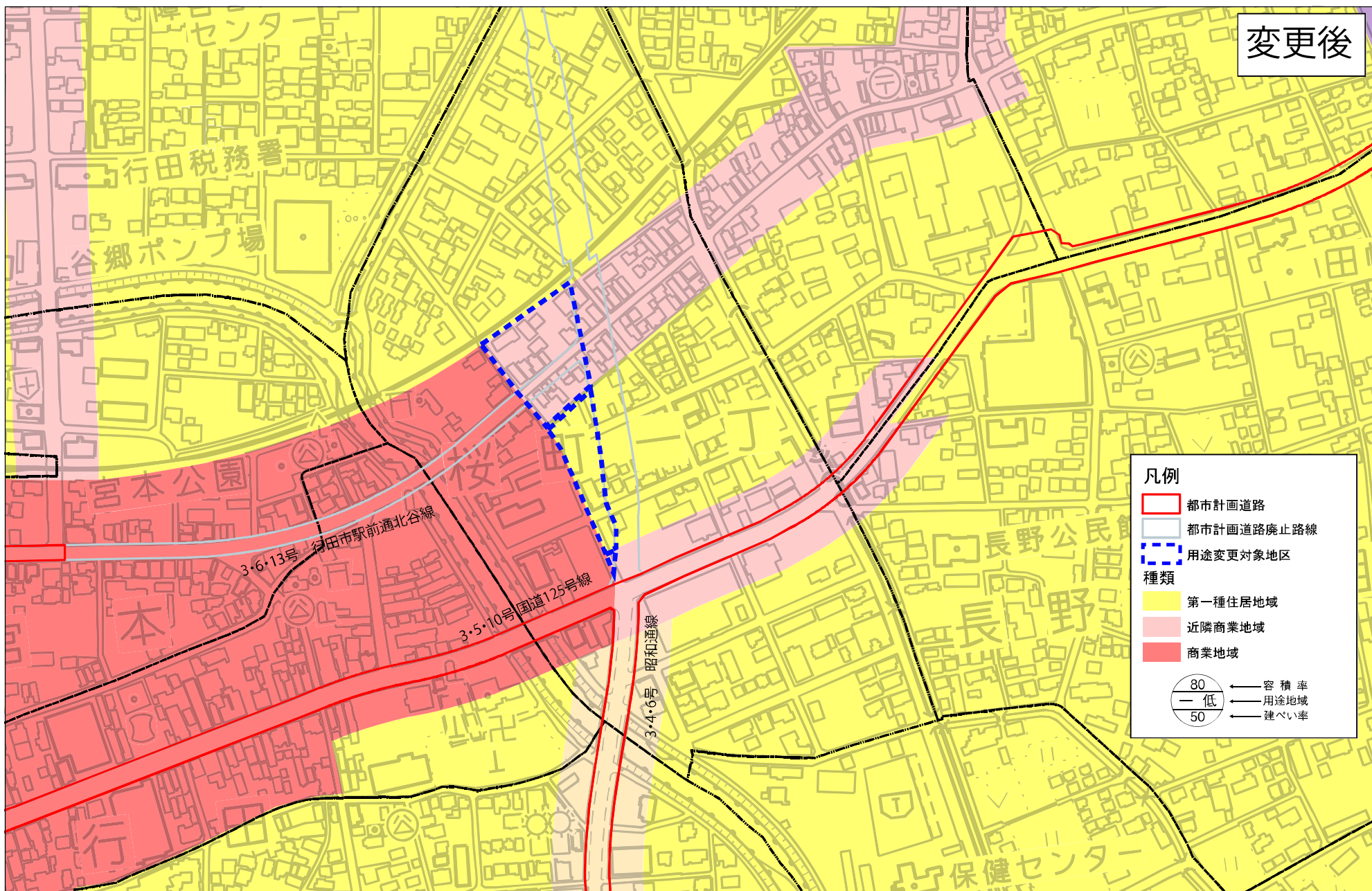
凡例

- 都市計画道路
- 用途変更対象地区
- 種類
- 第一種住居地域
- 近隣商業地域
- 商業地域
- 80 ← 容積率
- 低 ← 用途地域
- 50 ← 建ぺい率



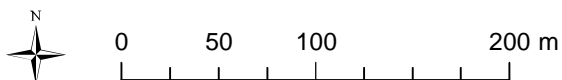
用途地域

変更後



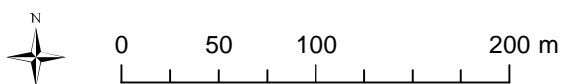
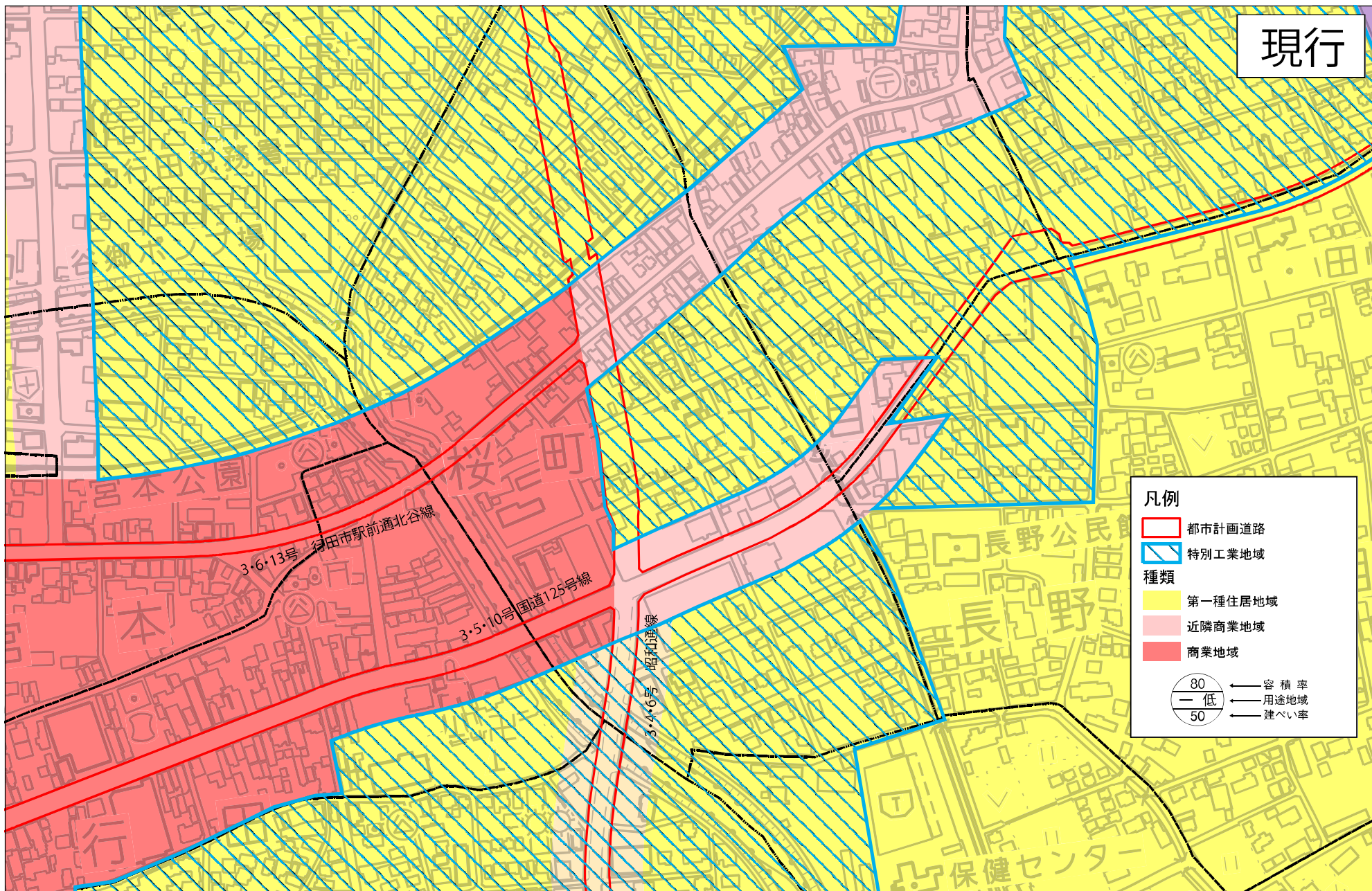
凡例

- 都市計画道路
- 都市計画道路廃止路線
- 用途変更対象地区
- 種類
- 第一種住居地域
- 近隣商業地域
- 商業地域
- 80 ← 容積率
- 低 ← 用途地域
- 50 ← 建ぺい率



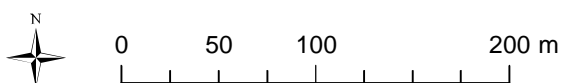
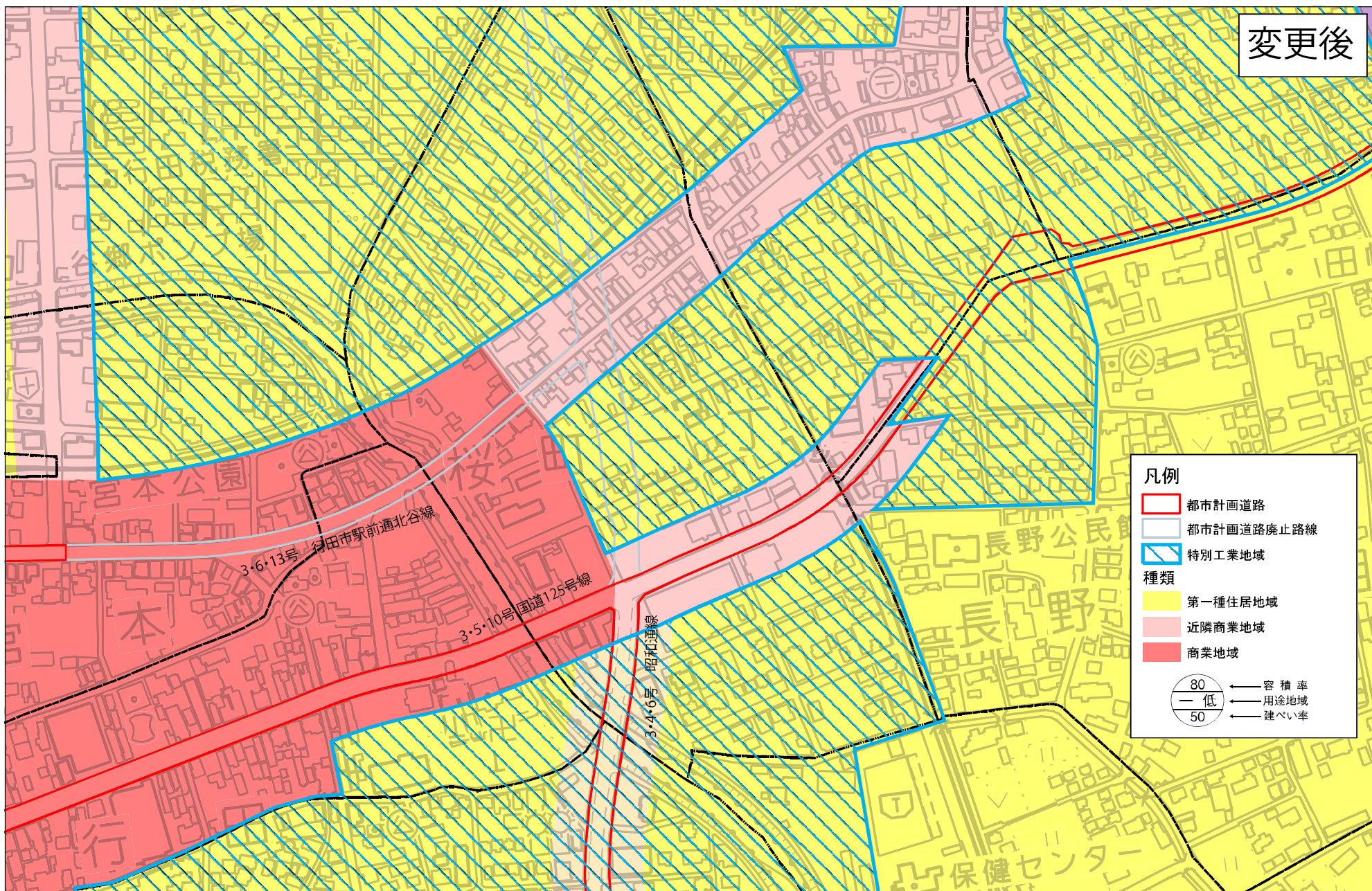
用途地域

現行

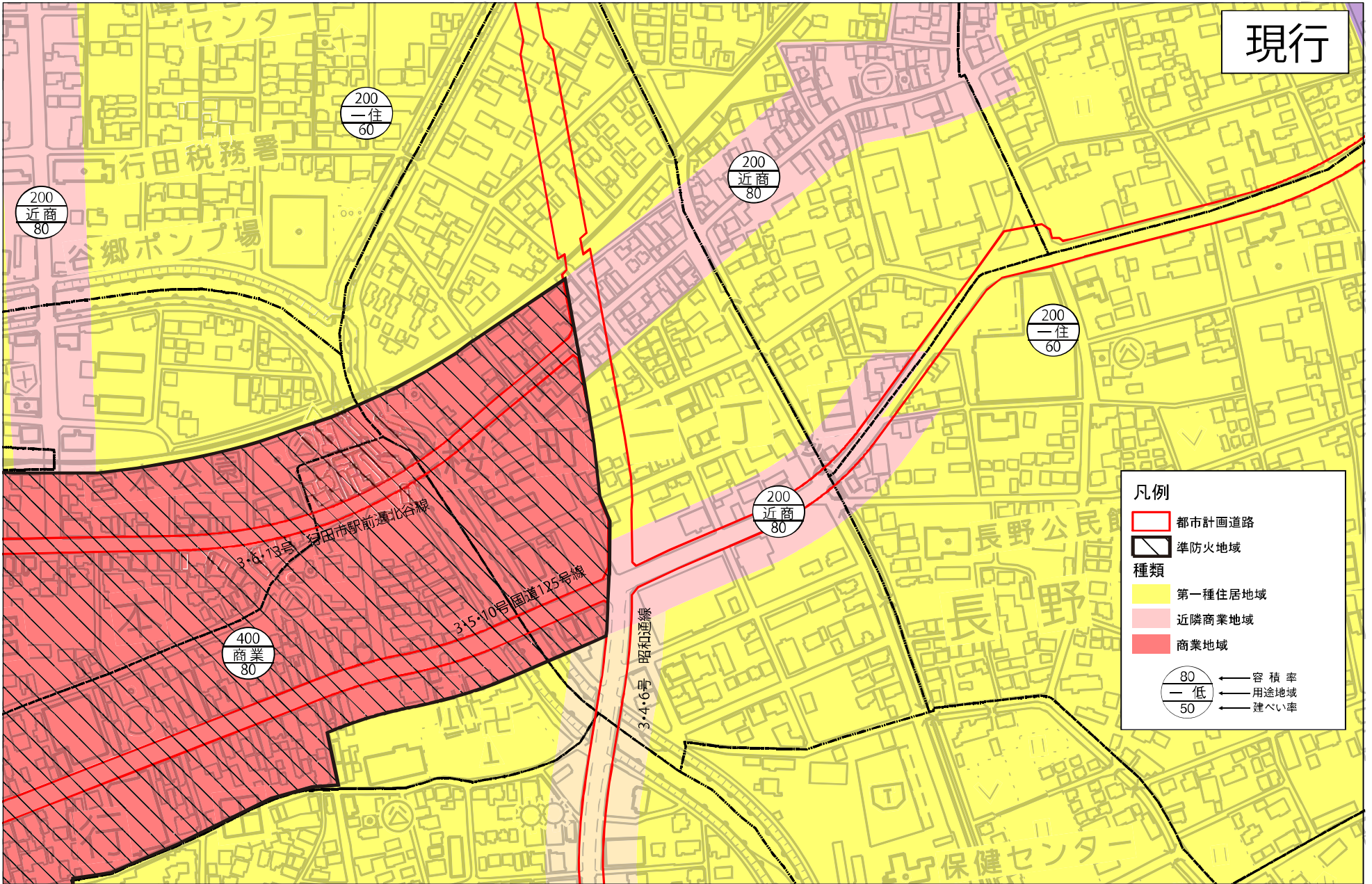


特別用途地区

変更後



特別用途地区

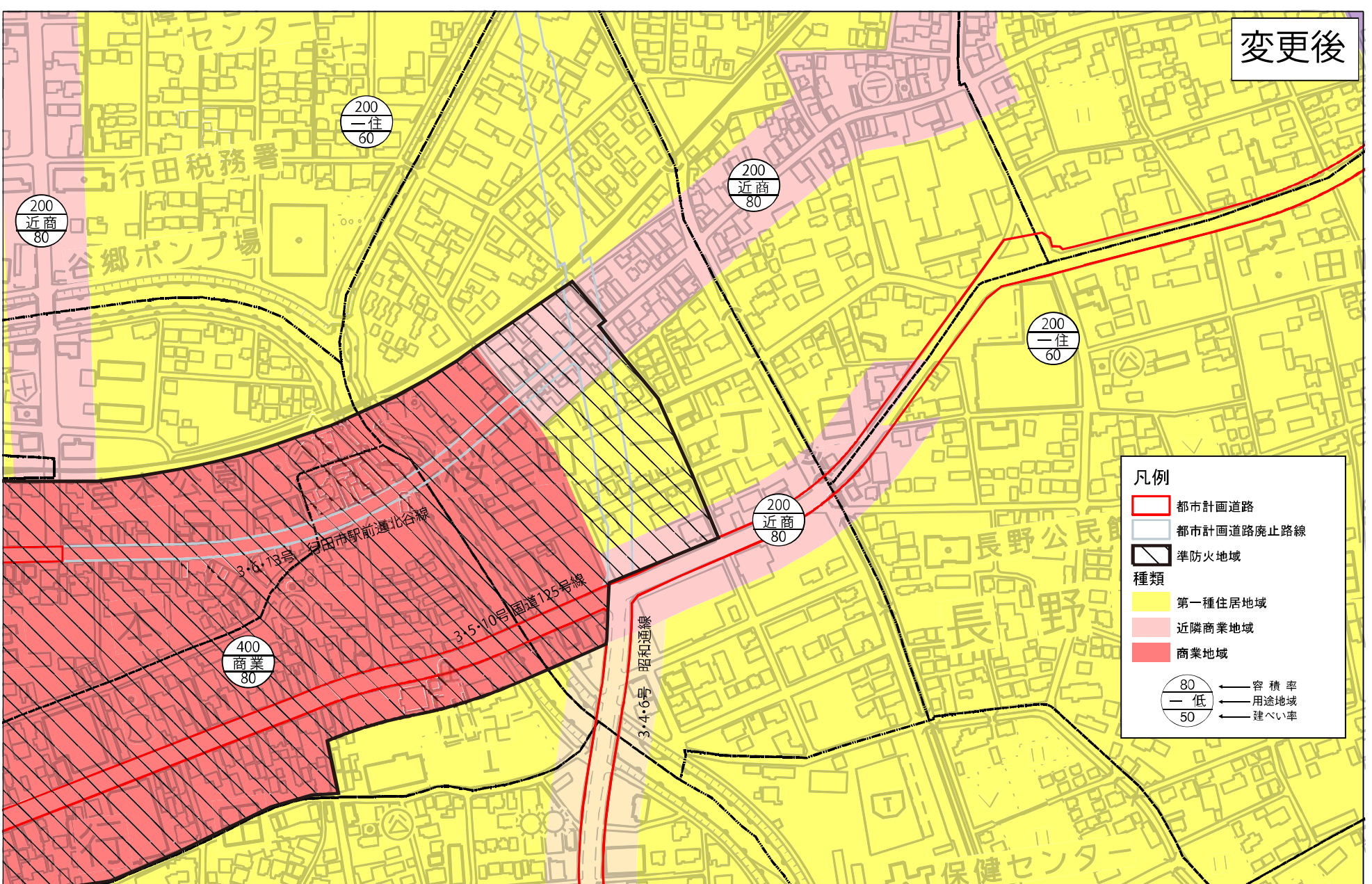


現行

凡例

- 都市計画道路
- 準防火地域
- 種類
- 第一種住居地域
- 近隣商業地域
- 商業地域
- 80 ← 容積率
- 低 ← 用途地域
- 50 ← 建ぺい率

防火地域及び準防火地域



変更後

凡例

- 都市計画道路
- 都市計画道路廃止路線
- 準防火地域
- 種類
- 第一種住居地域
- 近隣商業地域
- 商業地域
- 80 ← 容積率
- 低 ← 用途地域
- 50 ← 建ぺい率

防火地域及び準防火地域