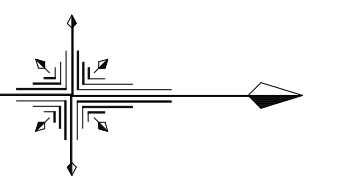
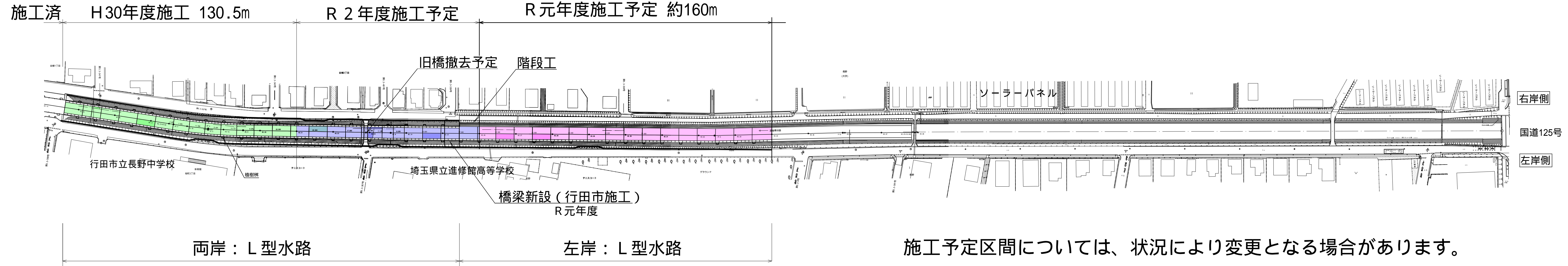


平面図



左岸側の護岸、遊歩道を優先して実施
R元年度施工予定 約160m



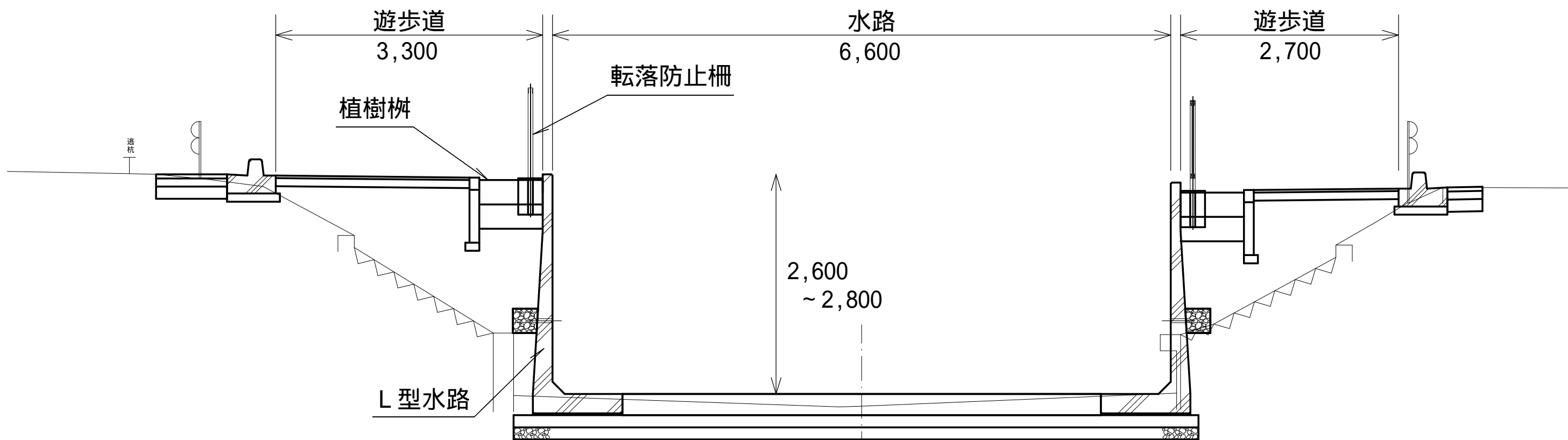
施工予定区間については、状況により変更となる場合があります。

L型水路 標準断面図

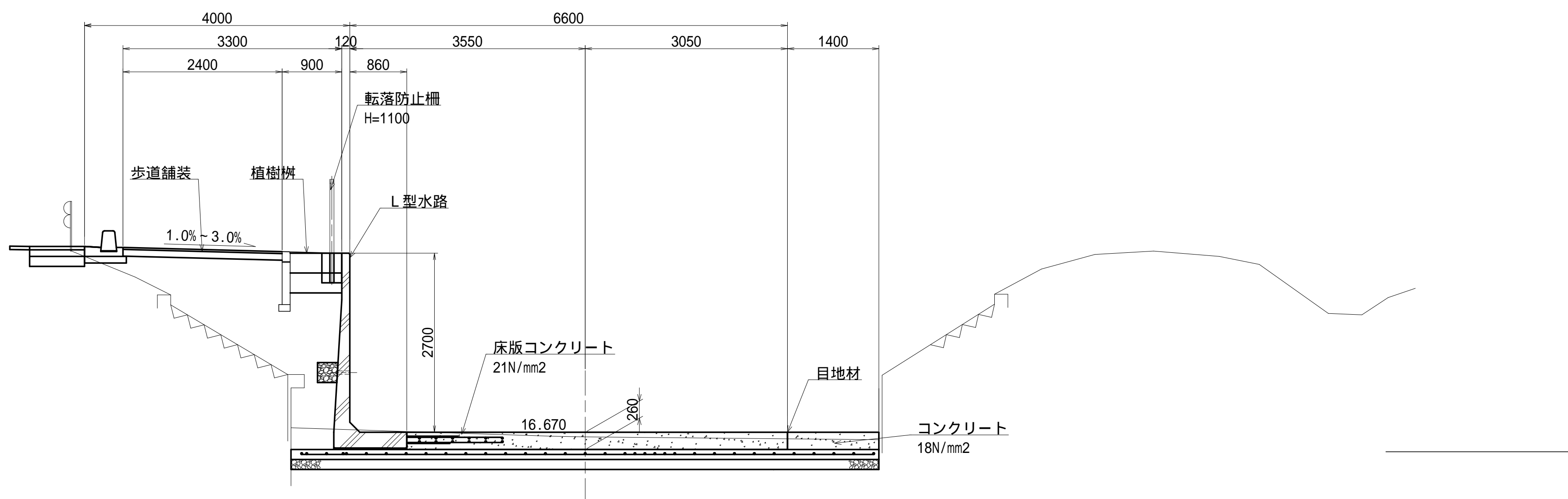
H30年度施工状況

施工前

施工後



L型水路 (左岸のみ)



環境型護岸イメージ



管理用階段設置図 S=1:200

