

市内循環バス路線別見直し案（現ルートとの変更点）

行田市地域公共交通機関プロジェクトチーム 開催協議結果（資料1）「4. 協議報告及び成果」のとおり、令和4年4月1日からの運行見直しについて、以下のとおり見直しを計画しています。

◎北西循環（試走：時間 45 分、距離 21.14 km）

○循環型から、総合福祉会館と忍城バスターミナルを結ぶ往復型へ変更

○運行時間及び距離は片道 45 分 21.14 km（現在は1周 65 分 28.93 km）

○民間バス路線との重複解消

*南河原支所から広田までの間を通らず（削除する停留所：南河原幼稚園前、三区、三区東、広田）、南河原小学校南側を通過

*南河原公民館から河原神社までの間を通らない（削除する停留所：南河原公民館入口、河原神社）

○他循環バス路線との重複解消及びその他の変更

*総合福祉会館から武蔵水路を経て一斎条までの間を通らない（削除する停留所：興徳寺前、老人福祉センター、行田保育園前、一斎条）

*西新井から宝泉寺前までの間は北東循環から引き継ぐ

*三区南から星河橋までを通らない（削除する停留所：福祉の里おきな、星川橋）

*市営小橋団地から行田市駅までの間を通らない（削除する停留所：春日神社入口、蓮華寺裏）

*中里からバスターミナルの間を通らず（削除する停留所：中里、皿尾、城西、忍城址・郷土博物館）、星宮小学校南から総合公園、市営小橋団地を経た後、谷郷二丁目から行田市駅までの間を北東循環から引き継いで運行

◎北東循環（試走：時間 42 分、距離 12.63 km）

○循環型から、総合福祉会館と忍城バスターミナルを結ぶ往復型へ変更

○運行時間は片道 42 分 12.63 km（現在は1周 71 分 26.02 km）

○他循環バス路線との重複解消及びその他の変更

*総合福祉会館と行田市駅の間は、一部北西循環に引き継ぐ（削除する停留所：北分署前、一斎条、観音堂入口、まきば園入口、白川戸、総合公園、星河公民館）

*東循環の経路（行田中央病院前～バスターミナル）と一部入替え

◎東循環（試走：時間 70 分、距離 26.48 km）

○運行時間は一周 70 分 26.48 km（現在は 1 周 71 分 28.54 km）

○民間バス路線との重複解消

*地域文化センターから関根までの間を通らず（削除する停留所：下真名板、関根、松井
歯科医院前、特別養護老人ホーム行田さくらそう）、太田東小学校前を通過

*藤原町一丁目から J A 中央支店前の間を通らず（削除する停留所：若小玉郵便局、勝呂
住宅前、J A 中央支店前）、工業団地から富士見公園北側を經由して、行田中央病院前
を通過

○他循環バス路線からの変更等

*北東循環の経路（行田中央病院前～バスターミナル）と一部入替え

*行田市駅前から、行田郵便局、八幡通を經由して、向町会館入口を通過

◎西循環（試走：時間 37 分、距離 13.11 km）

○運行時間は一周 37 分 13.11 km（現在は 1 周 41 分 13.74 km）

○その他の変更

*ソシオ流通センター駅東側道路を通過する（ソシオ流通センター駅と持田の間は、県道
128号を通過しない）

◎南大通り線

※変更なし

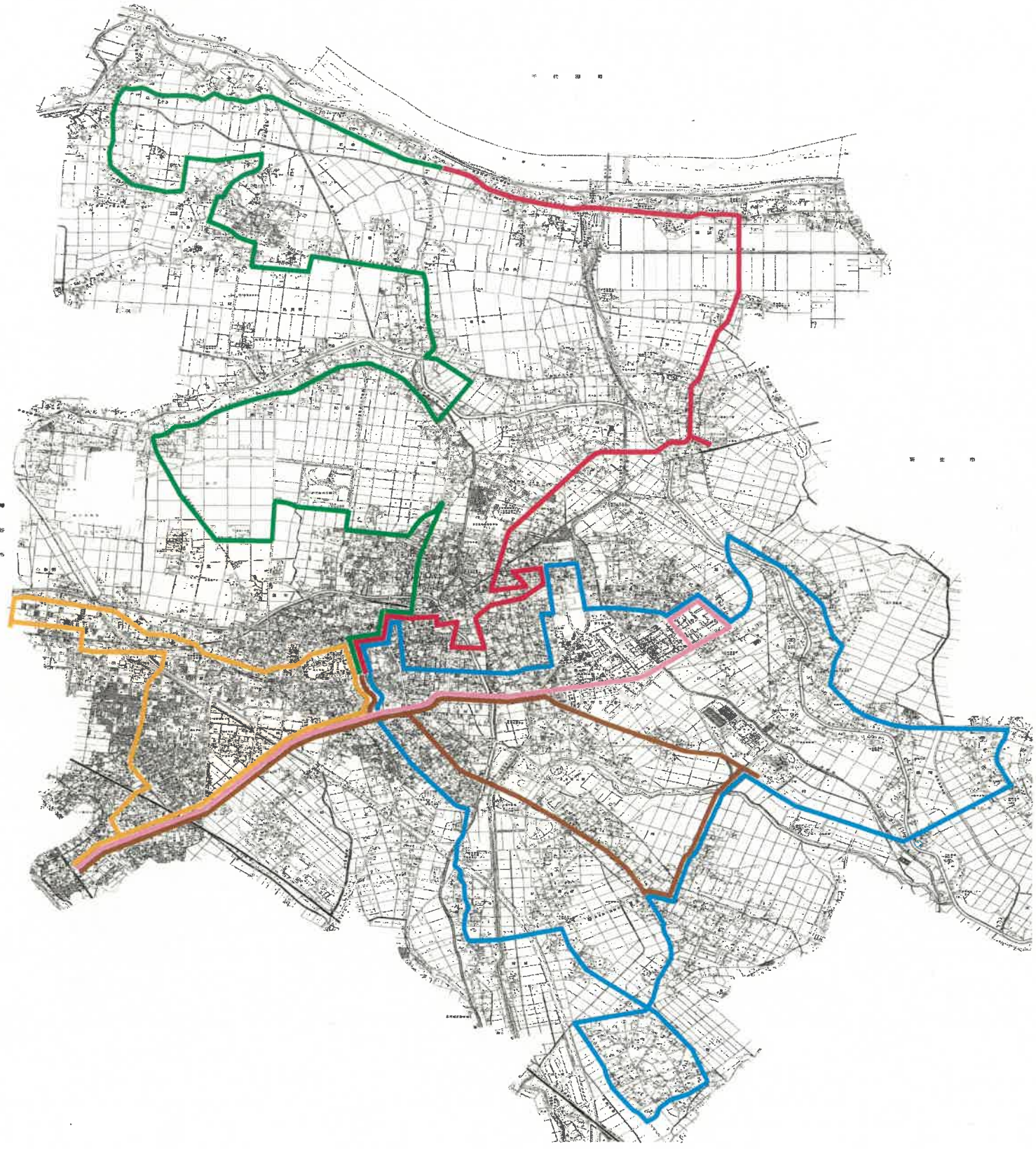
◎観光拠点循環

○運行時間は一周 44 分 17.20 km ※時間、ルートに変更なし

○その他の変更

*令和 3 年 4 月からの新路線運行後、市街地から古代蓮の里又は埼玉古墳公園へ向かう
バスに乗りたいとの要望が多くあったことから、「水城公園前」停留所（行きのみ）を
設置する。

行田市市内循環バス 令和4年度見直しルート全図

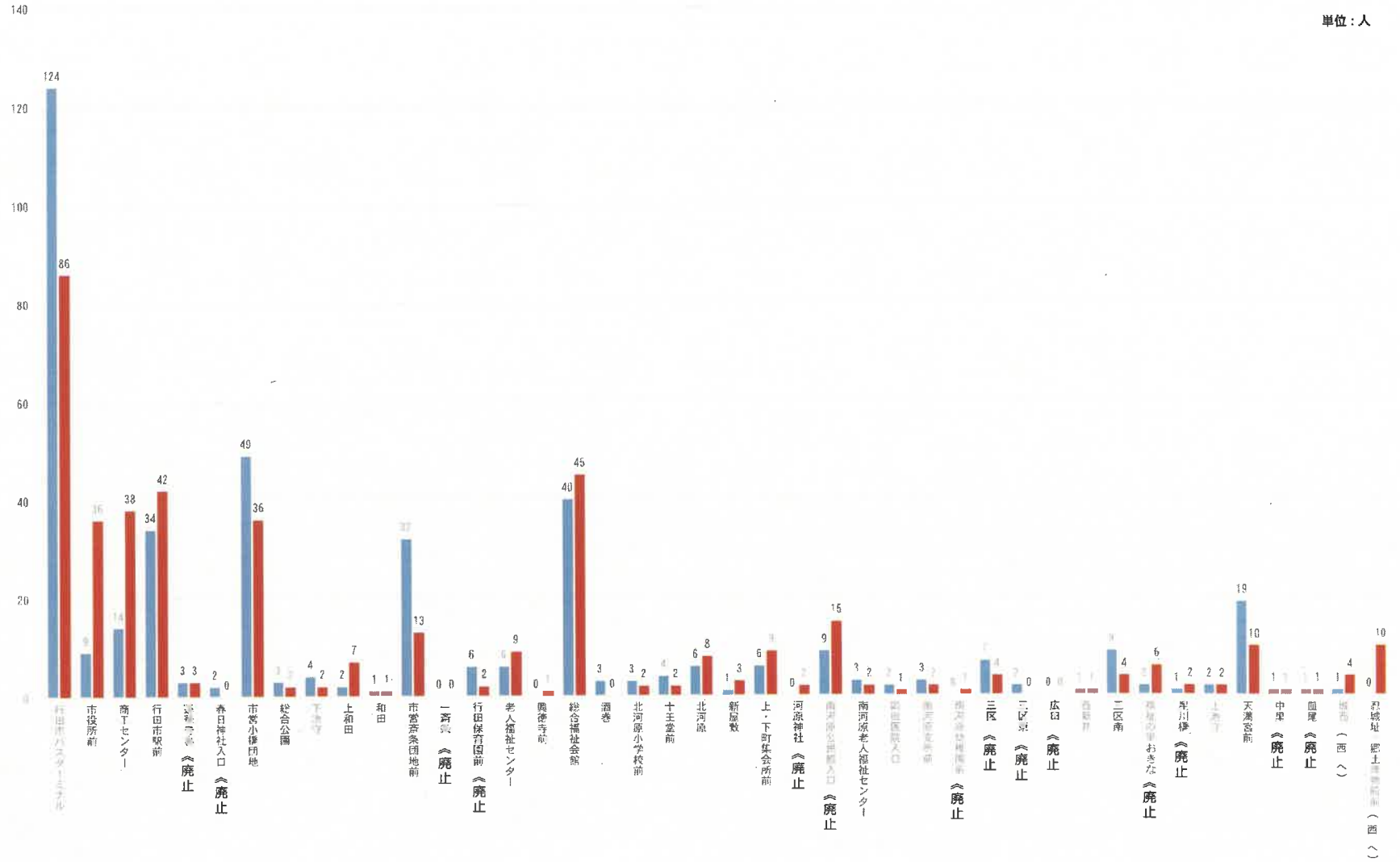


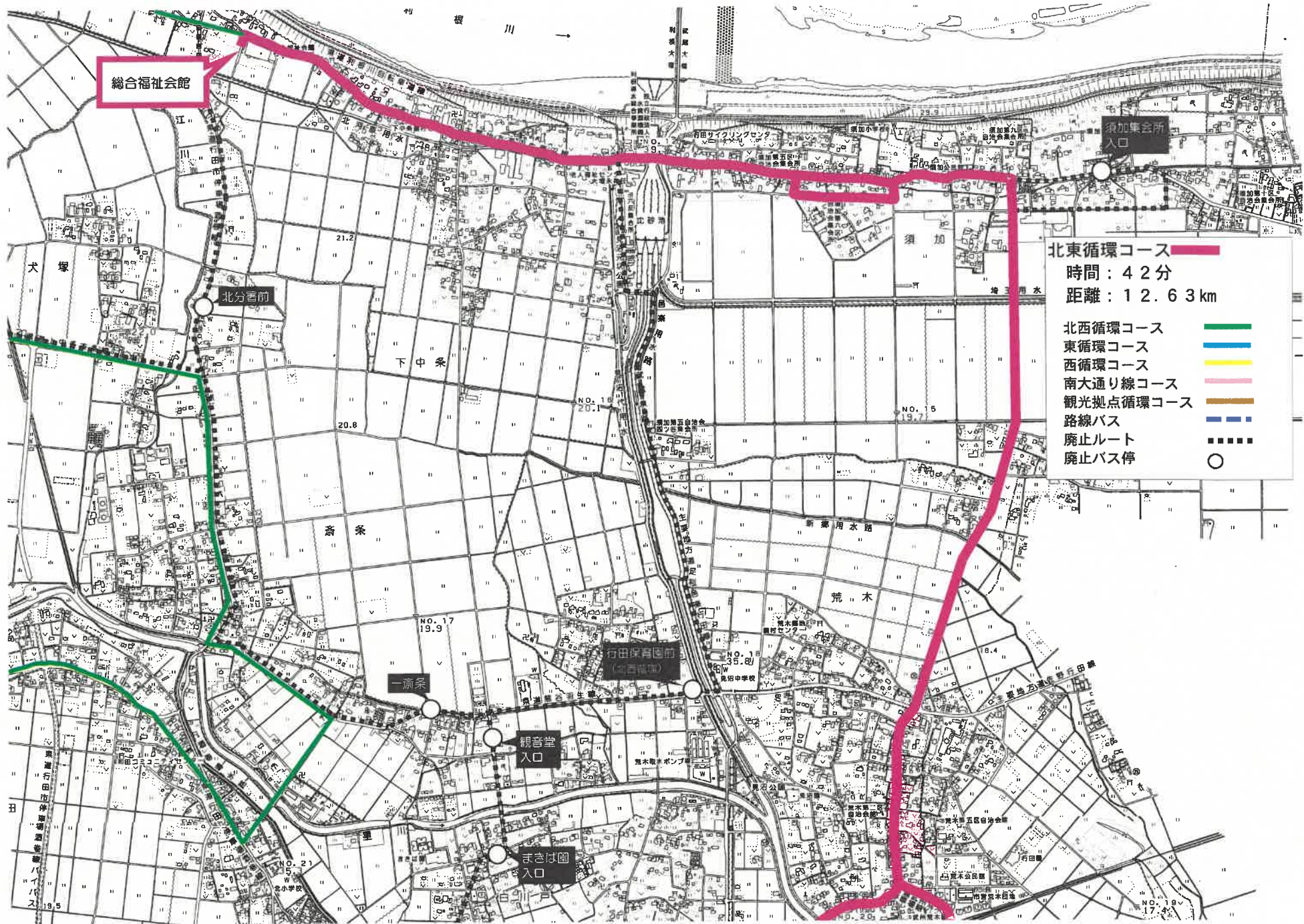
停留所	乗車	降車
行田市バスターミナル	124	86
市役所前	9	36
商工センター	14	38
行田市駅前	34	42
蓮華寺裏	3	3
春日神社入口	2	0
市営小機団地	49	36
総合公園	3	2
下池守	4	2
上和田	2	7
和田	1	1
市営斎条団地前	32	13
一斎条	0	0
行田保育園前	6	2
老人福祉センター	6	9
興徳寺前	0	1
総合福祉会館	40	45
酒巻	3	0
北河原小学校前	3	2
十王堂前	4	2
北河原	6	8
新屋敷	1	3
上・下町集会所前	6	9
河原神社	0	2
南河原公民館入口	9	15
南河原老人福祉センター	3	2
岡田医院入口	2	1
南河原支所前	3	2
南河原幼稚園前	0	1
三区	7	4
三区東	2	0
広田	0	0
西新井	1	1
三区南	9	4
福祉の里おきな	2	6
星川橋	1	2
上池守	2	2
天満宮前	19	10
中里	1	1
血尾	1	1
城西	1	4
忍城址・郷土博物館前	0	10
合計	415	415

平成30年8月14日～10月29日のうち20日間

北西循環 バス停乗降者数 平成30年度乗降調査（20日間）

■乗車 ■降車





総合福祉会館

北分善前

須加集会所
入口

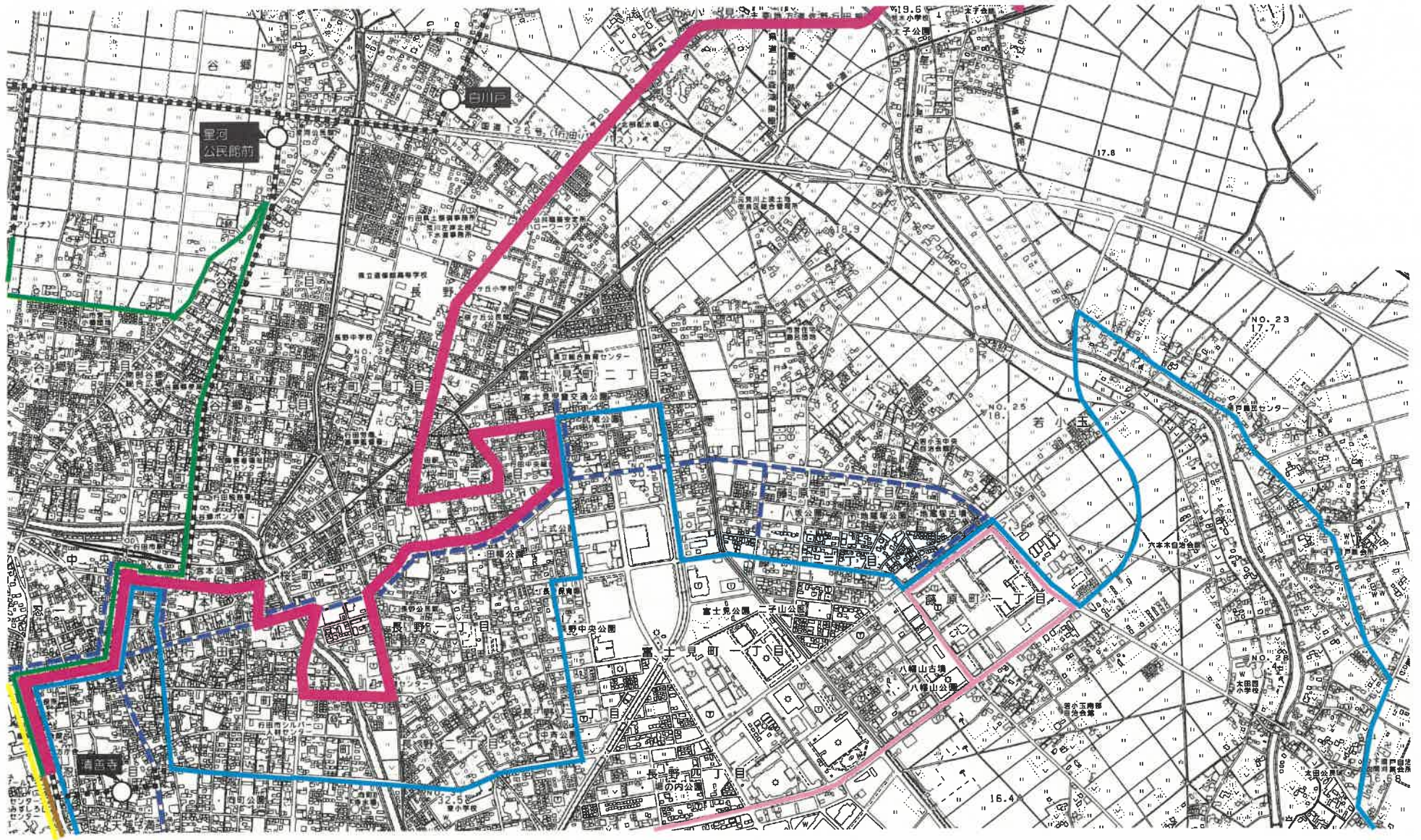
行田保育園
(新五福町)

観音堂
入口

まきは園
入口

北東循環コース
時間: 42分
距離: 12.63km

- 北西循環コース
- 東循環コース
- 西循環コース
- 南大通り線コース
- 観光拠点循環コース
- 路線バス
- 廃止ルート
- 廃止バス停

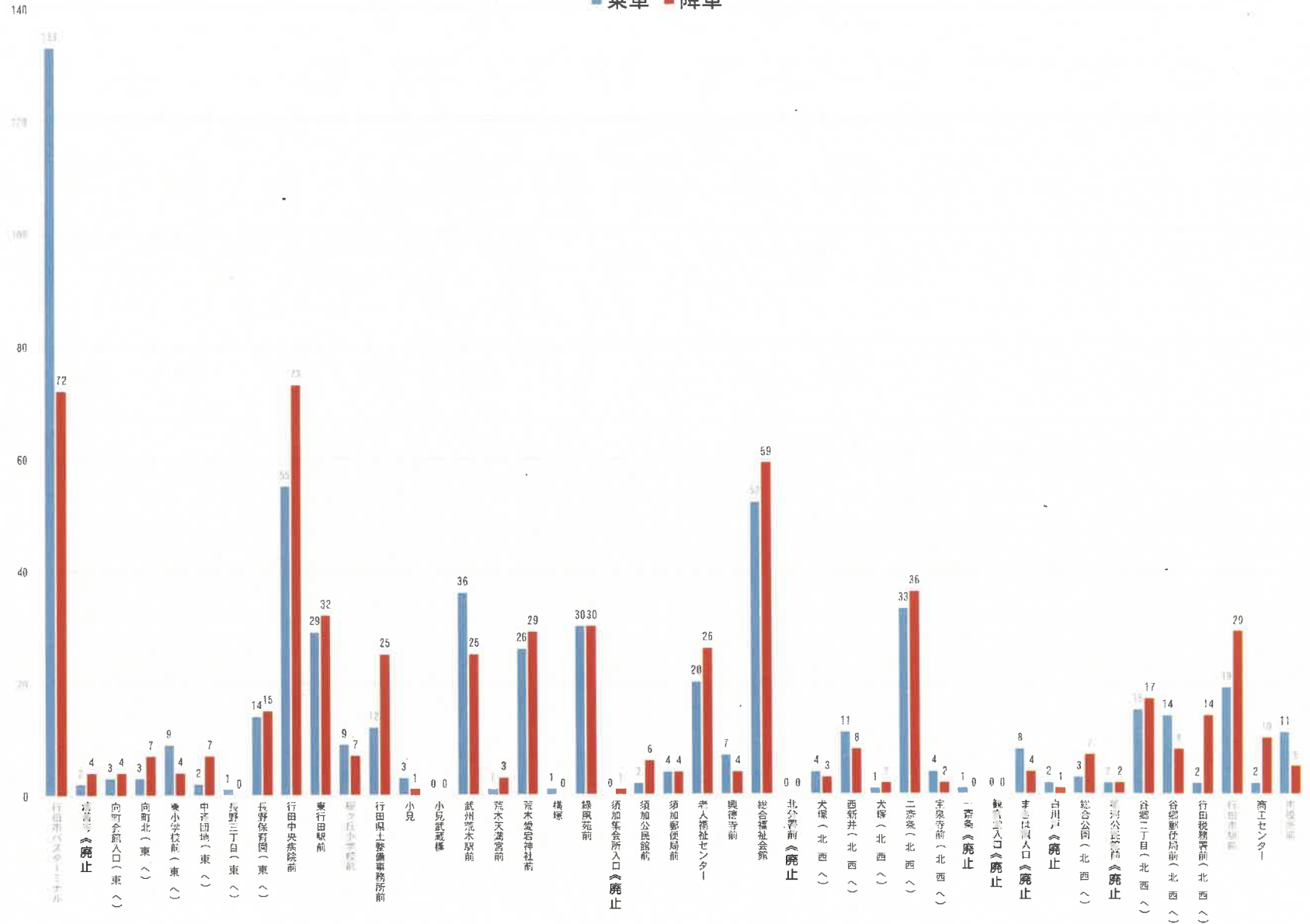


北東循環 バス停乗降者数 平成30年度乗降調査（20日間）

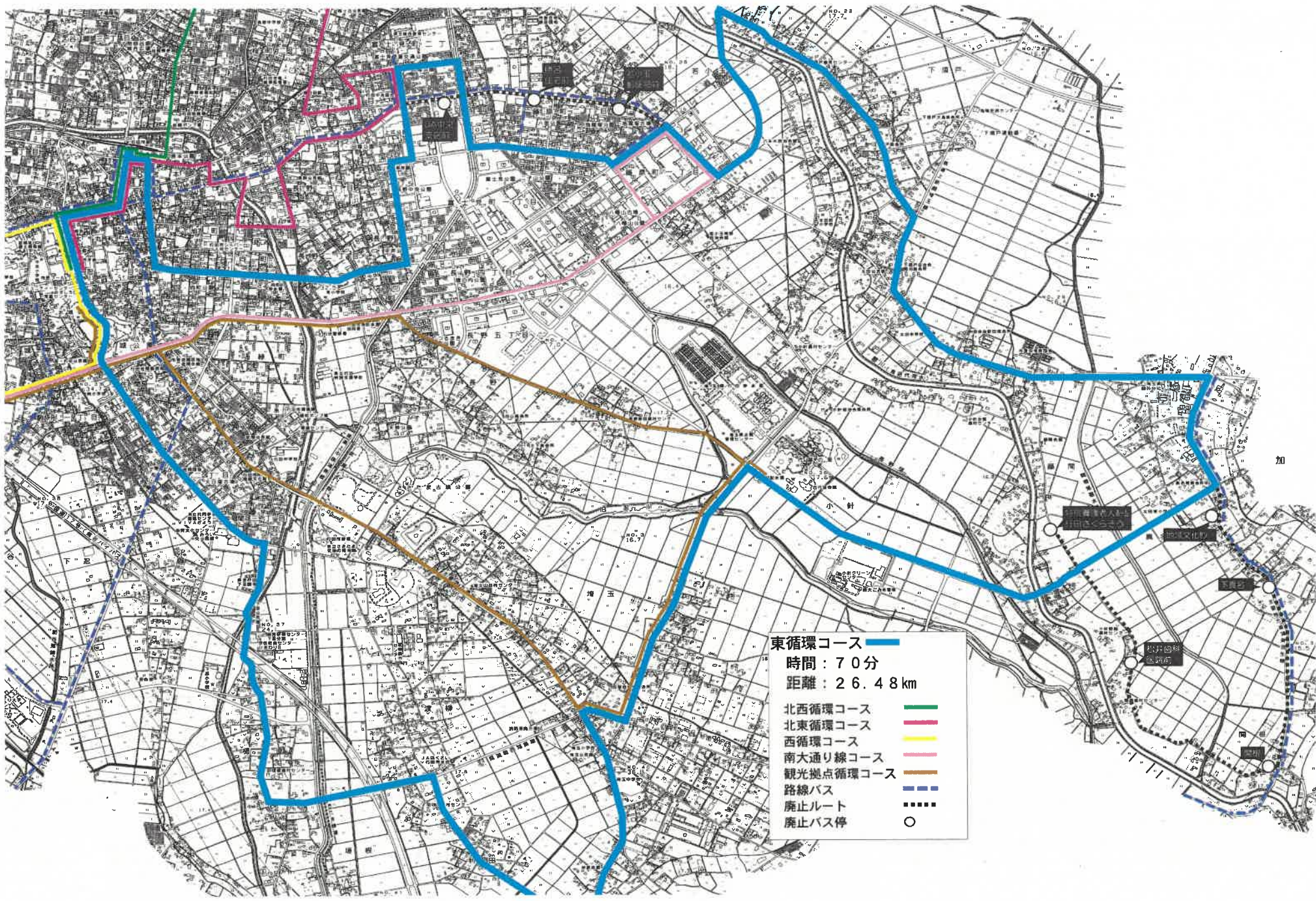
■乗車 ■降車

単位：人

停留所	乗車	降車
行田市バスターミナル	133	72
滑 善 寺	2	4
向町会館入口	3	4
向町北	3	7
東小学校前	9	4
中 齊 師 地	2	7
長 野 三 丁 目	1	0
長 野 保 育 園	14	15
行田中央病院前	55	73
東行田駅前	29	32
桜ヶ丘小学校前	9	7
行田県土整備事務所前	12	25
小 見	3	1
小見武蔵橋	0	0
武州荒木駅前	36	25
荒木天満宮前	1	3
荒木愛宕神社前	26	29
横 塚	1	0
緑 風 苑 前	30	30
須加集会所入口	0	1
須加公民館前	2	6
須加郵便局前	4	4
老人福祉センター	20	26
興 徳 寺 前	7	4
総合福祉会館	52	59
北 分 署 前	0	0
犬 塚	4	3
西 新 井	11	8
犬 塚	1	2
二 番 倉	33	36
宝 泉 寺 前	4	2
一 番 倉	1	0
観 音 堂 入 口	0	0
まきば園入口	8	4
白 川 戸	2	1
総 合 公 園	3	7
星 河 公 民 館 前	2	2
谷 郷 二 丁 目	15	17
谷 郷 郵 便 局 前	14	8
行田税務署前	2	14
行 田 市 駅 前	19	29
商 工 セ ン タ ー	2	10
市 役 所 前	11	5
合 計	586	586



平成30年8月23日～10月14日のうち20日間



- | | |
|-------------|--|
| 東循環コース | — |
| 時間：70分 | |
| 距離：26.48 km | |
| 北西循環コース | — |
| 北東循環コース | — |
| 西循環コース | — |
| 南大通り線コース | — |
| 観光拠点循環コース | — |
| 路線バス | - - - |
| 廃止ルート | - - - - |
| 廃止バス停 | ○ |

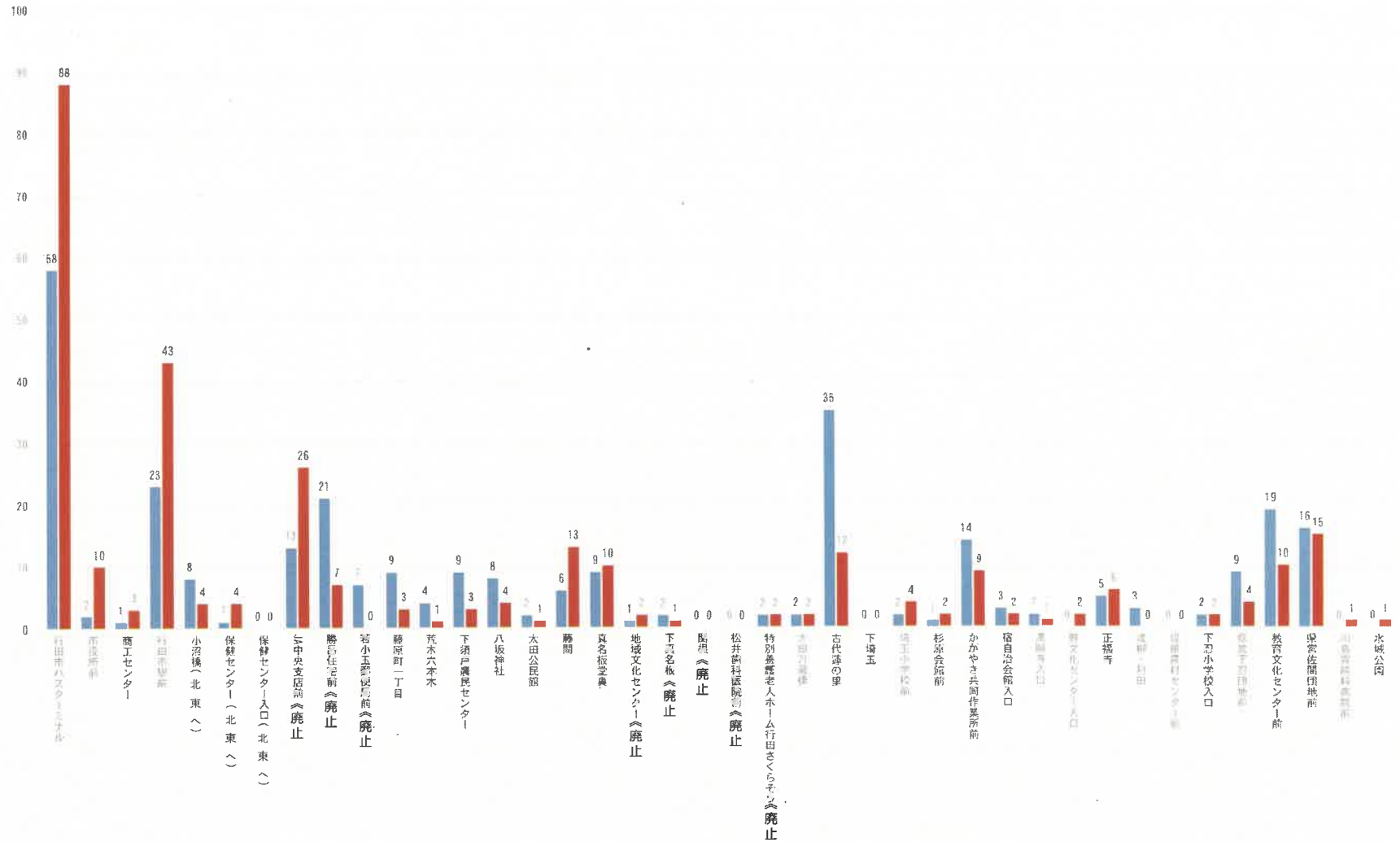
加



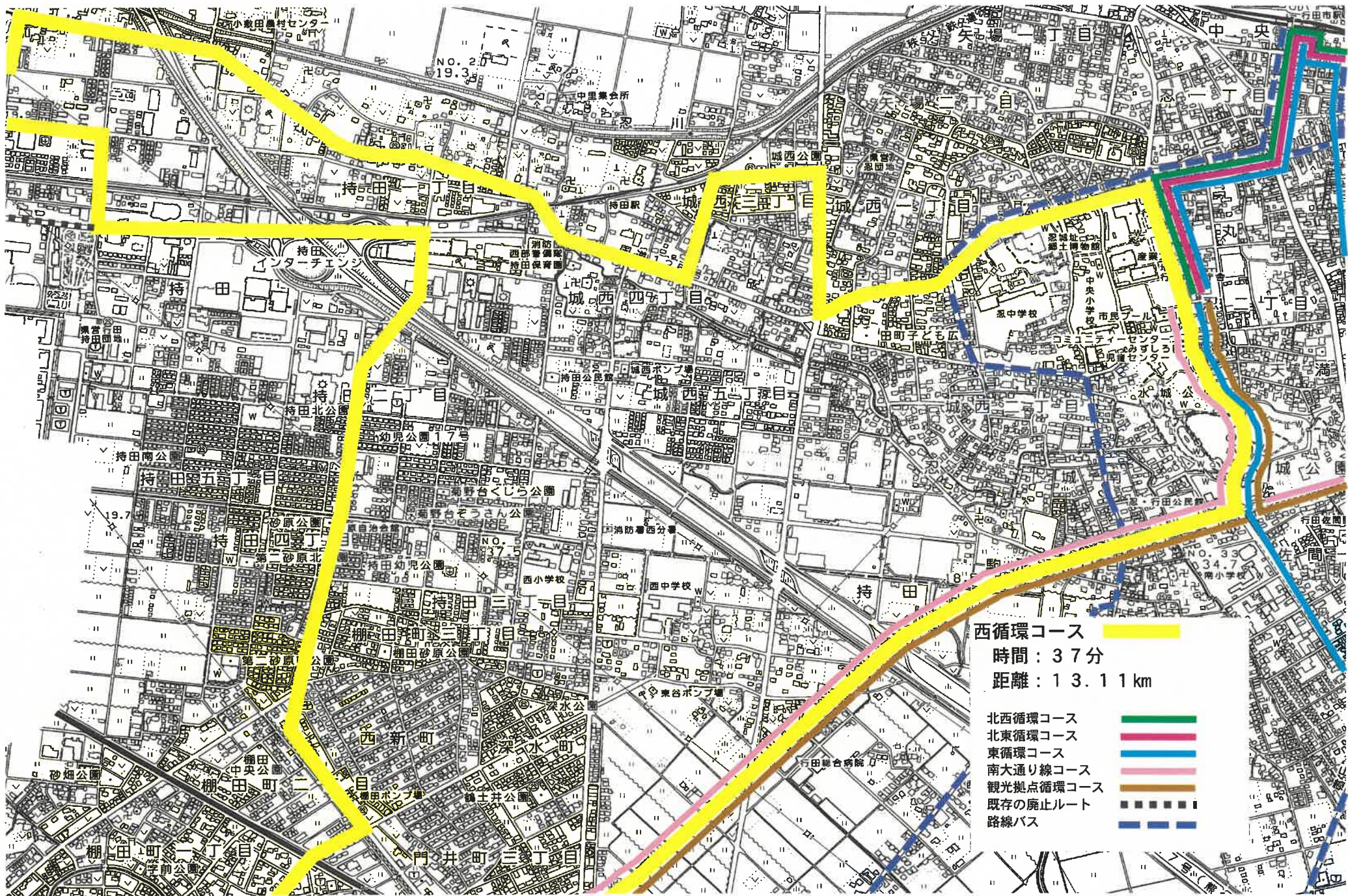
東循環 バス停乗降者数 平成30年度乗降調査 (20日間)

■乗車 ■降車

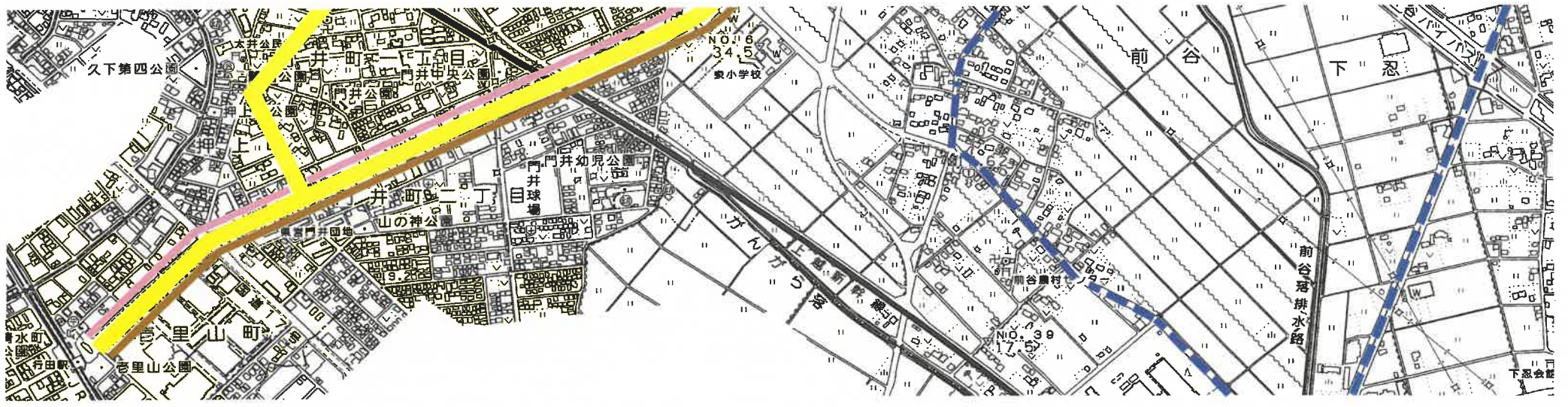
単位：人



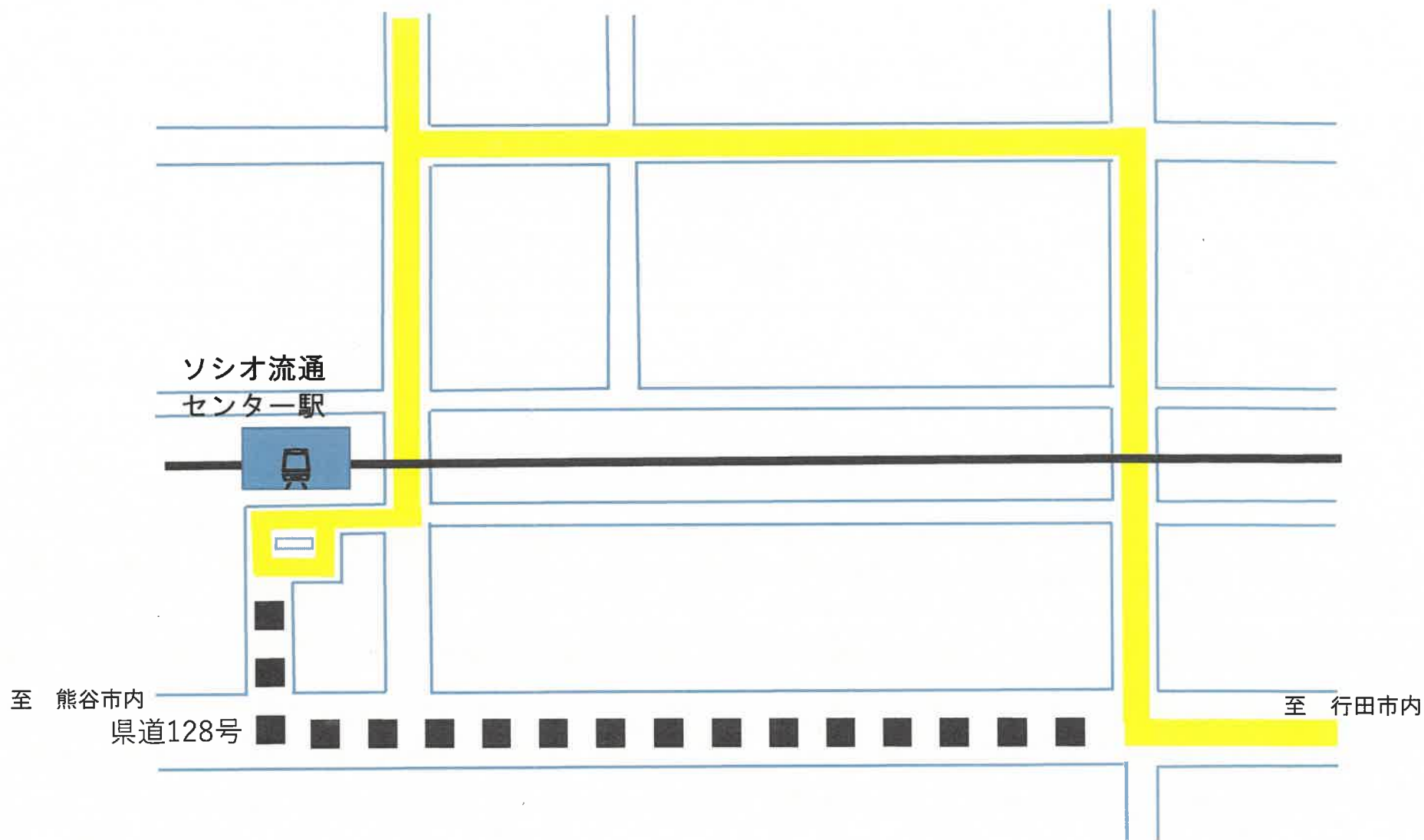
平成30年8月22日～10月26日のうち20日間



西循環コース ■
 時間：37分
 距離：13.11km
 北西循環コース ■
 北東循環コース ■
 東循環コース ■
 南大通り線コース ■
 観光拠点循環コース ■
 既存の廃止ルート ■
 路線バス ■



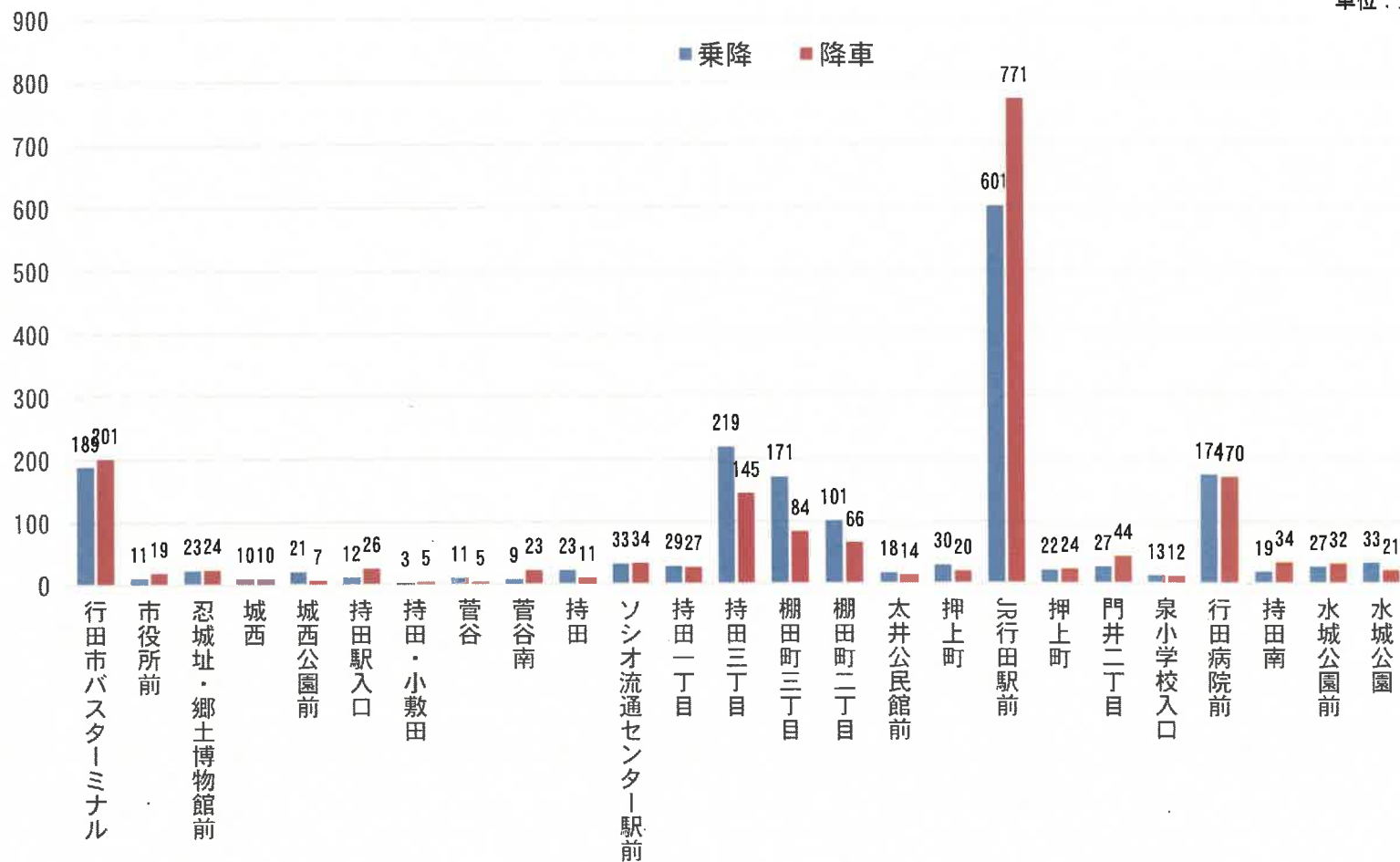
西循環コース(ソシオ流通センター駅周辺)



西循環 バス停乗降者数 平成30年度乗降調査（8日間）

単位：人

停留所	乗降	降車
行田市バスターミナル	189	201
市役所前	11	19
忍城址・郷土博物館前	23	24
城西	10	10
城西公園前	21	7
持田駅入口	12	26
持田・小敷田	3	5
菅谷	11	5
菅谷南	9	23
持田	23	11
ソシオ流通センター駅前	33	34
持田一丁目	29	27
持田三丁目	219	145
棚田町三丁目	171	84
棚田町二丁目	101	66
太井公民館前	18	14
押上町	30	20
JR行田駅前	601	771
押上町	22	24
門井二丁目	27	44
泉小学校入口	13	12
行田病院前	174	170
持田南	19	34
水城公園前	27	32
水城公園	33	21
合計	1,829	1,829



平成30年8月8日～9月19日のうち8日間