行田市洪水ハザードマップ

お問合せ先
市民生活部 危機管理課
ＴＥＬ 048-556-1111
発 行 2019年6月（2026年7月改訂）

「洪水ハザードマップ」とは、河川管理者である国土交通省及び埼玉県により公表されたデータを基に、行田市内に浸水が想定される範囲とその程度及び避難場所を地図上に示したものです。
市民のみなさまが洪水災害から身を守るために役立つ情報を記載し、平常時から洪水災害に関する意識を高め、速やかな避難をしていただくために作成したものです。(本ハザードマップは水防法に基づくハザードマップです)

各河川による避難情報の発令時期

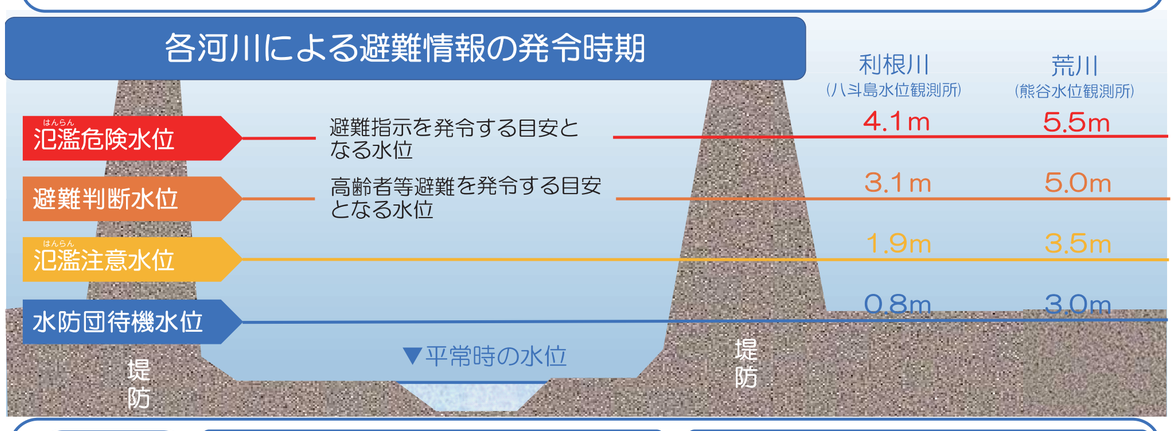

気象・河川情報の入手先

気象庁 ・https://www.jma.go.jp/jma/index.html	埼玉県防災ポータルサイト ・https://www.pref.saitama.lg.jp/theme/anzen/
国土交通省　川の防災情報 ・https://www.river.go.jp	埼玉県　川の防災情報 ・https://suibo-river.pref.saitama.lg.jp

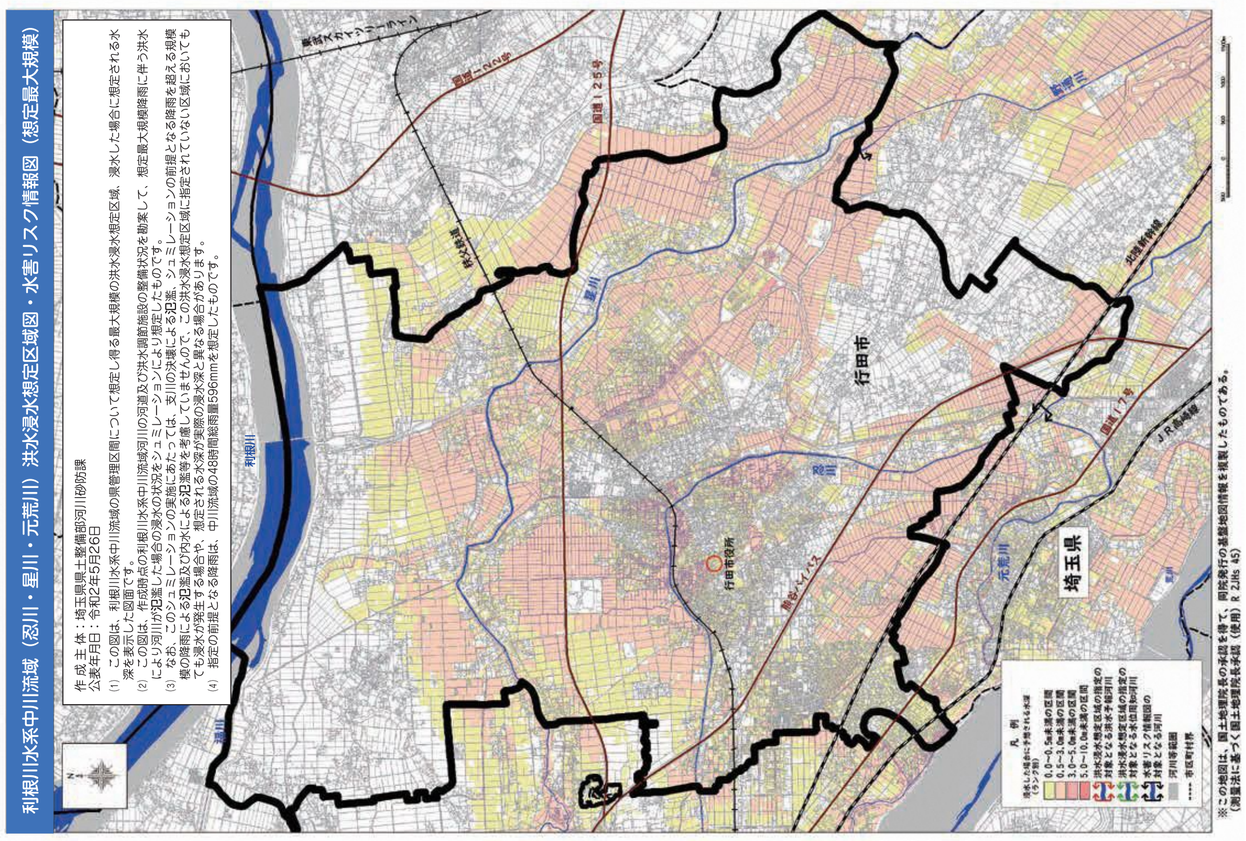

利根川　洪水浸水想定区域

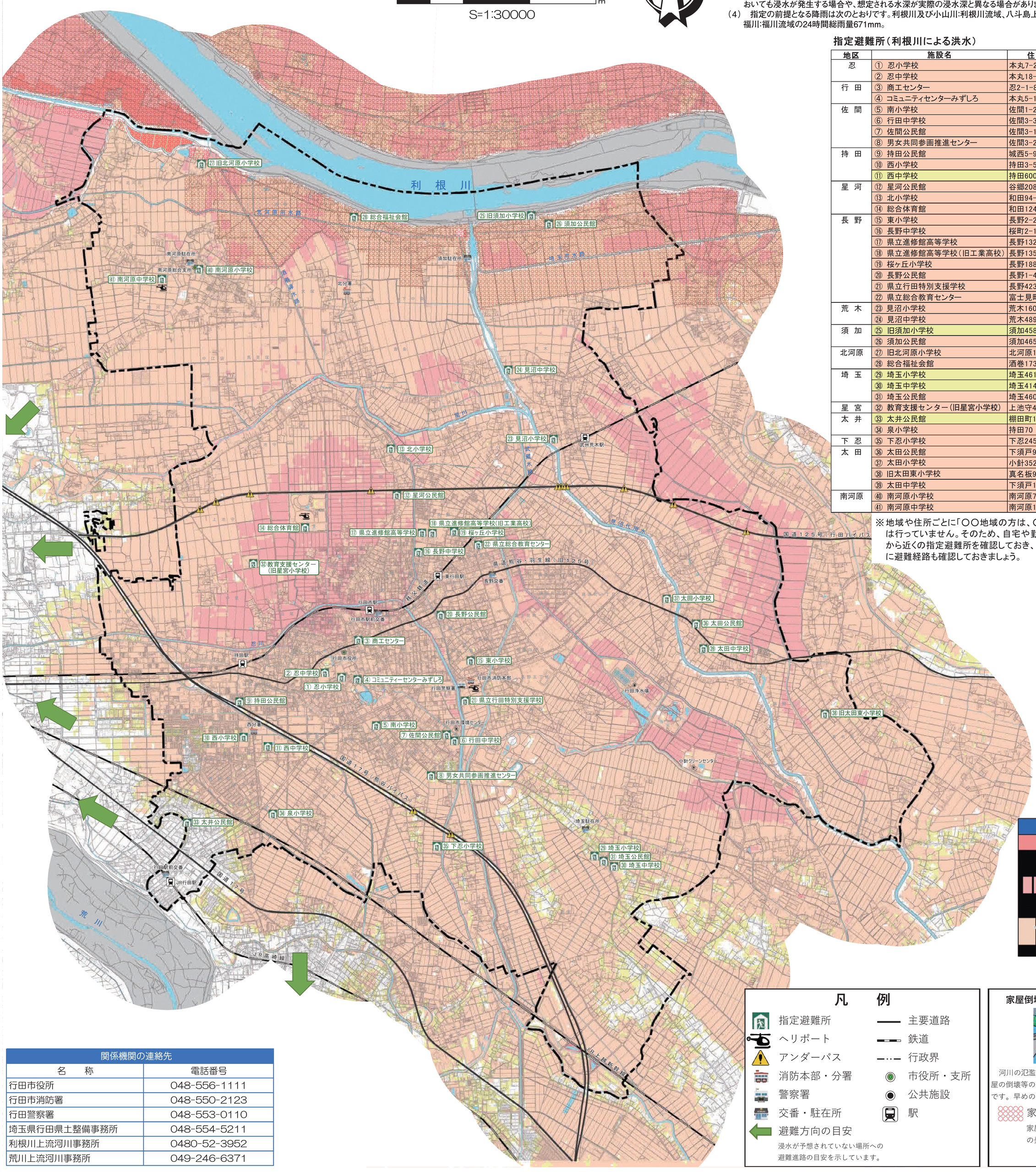

利根川水系利根川・小山川・福川洪水浸水想定区域図（想定最大規模）

（1） この図は、利根川水系利根川・小山川・福川の洪水予報区間について、水防法の規定により定められた想定最大規模降雨による洪水浸水想定区域、浸水した場合に想定される水深を表示した図面です。
（2） この洪水浸水想定区域図は、現時点で利根川・小山川・福川の河道及び洪水調整施設の整備状況を勘案して、想定最大規模降雨に伴う洪水により河川が氾濫した場合の浸水の状況をシミュレーションにより想定したものです。
（3） なお、このシミュレーションの実施にあたっては、支川の決壊による氾濫、シミュレーションの前提となる降雨を超える規模の降雨による氾濫、高潮及び内水による氾濫等を考慮していませんので、この洪水浸水想定区域に指定されていない区域においても浸水が発生する場合や、想定される水深が実際の浸水深と異なる場合があります。
（4） 指定の前提となる降雨は次のとおりです。利根川及び小山川:利根川流域、八斗島上流域の72時間総雨量491mm。福川:福川流域の24時間総雨量671mm。

指定避難所（利根川による洪水）

地区	施設名	住　所	電話(048)	使用可能階
忍	① 忍小学校	本丸7-20	554-5551	2階以上
	② 忍中学校	本丸18-6	554-9371	2階以上
行　田	③ 商工センター	忍2-1-8	553-0510	2階以上
	④ コミュニティセンターみずしろ	本丸5-10	554-6797	2階以上
佐　間	⑤ 南小学校	佐間1-25-4	554-5555	2階以上
	⑥ 行田中学校	佐間3-3-8	554-9196	2階以上
	⑦ 佐間公民館	佐間3-1-37	553-1478	2階以上
	⑧ 男女共同参画推進センター	佐間3-23-6	556-9301	2階以上
持　田	⑨ 持田公民館	城西5-9-26	553-1415	2階以上
	⑩ 西小学校	持田3-5-9	554-5554	2階以上
	⑪ 西中学校	持田600	553-1434	全階
星　河	⑫ 星河公民館	谷郷2082	553-1417	2階以上
	⑬ 北小学校	和田94-1	554-5521	2階以上
	⑭ 総合体育館	和田1242	553-3377	2階以上
長　野	⑮ 東小学校	長野2-26-8	554-5553	2階以上
	⑯ 長野中学校	桜町2-1-55	554-2240	2階以上
	⑰ 県立進修館高等学校	長野1320	556-6291	2階以上
	⑱ 県立進修館高等学校（旧工業高校）	長野1354	554-2811	2階以上
	⑲ 桜ヶ丘小学校	長野1880	554-0681	2階以上
	⑳ 長野公民館	長野1-4-8	553-1414	2階以上
	㉑ 県立行田特別支援学校	長野4235	554-3302	2階以上
	㉒ 県立総合教育センター	富士見町2-24	556-6164	2階以上
荒　木	㉓ 見沼小学校	荒木1606	557-2183	2階以上
	㉔ 見沼中学校	荒木4892	557-2181	2階以上
須　加	㉕ 旧須加小学校	須加4586	—	全階
	㉖ 須加公民館	須加4650-2	557-3507	2階以上
北河原	㉗ 旧北河原小学校	北河原1517	—	2階以上
	㉘ 総合福祉会館	酒巻1737-1	557-5400	2階以上
埼　玉	㉙ 埼玉小学校	埼玉4610-2	559-1000	全階
	㉚ 埼玉中学校	埼玉4143-1	559-4204	全階
	㉛ 埼玉公民館	埼玉4600	559-0047	2階以上
星　宮	㉜ 教育支援センター（旧星宮小学校）	上池守47	—	2階以上
太　井	㉝ 太井公民館	棚田町1-58-10	553-0766	2階以上
	㉞ 泉小学校	持田70	553-3181	2階以上
下　忍	㉟ 下忍小学校	下忍2451	556-2404	2階以上
太　田	㊱ 太田公民館	下須戸971	559-4299	2階以上
	㊲ 太田小学校	小針3521	556-2997	2階以上
	㊳ 旧太田東小学校	真名板955	—	2階以上
	㊴ 太田中学校	下須戸1164-1	559-3545	2階以上
南河原	㊵ 南河原小学校	南河原782	557-0033	2階以上
	㊶ 南河原中学校	南河原1081	557-0131	2階以上

※地域や住所ごとに「○○地域の方は、○○避難所」というような割り振りは行っていません。そのため、自宅や勤務先など普段滞在している場所から近くの指定避難所を確認しておき、緊急時にすばやく避難できるように避難経路も確認しておきましょう。

浸水深の目安

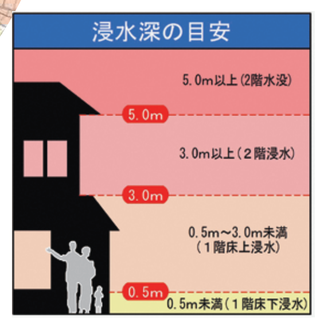

凡　例

- 指定避難所
- ヘリポート
- アンダーパス
- 消防本部・分署
- 警察署
- 交番・駐在所
- 避難方向の目安
  浸水が予想されていない場所への避難進路の目安を示しています。
- 主要道路
- 鉄道
- 行政界
- 市役所・支所
- 公共施設
- 駅

家屋倒壊等氾濫想定区域（氾濫流）

河川の氾濫が発生した場合に、標準的な木造家屋の倒壊等の危険性がある区域の目安を示すものです。早めの避難を心掛けてください。

家屋倒壊等氾濫想定区域
家屋倒壊等をもたらすような氾濫の発生が予想されます。

関係機関の連絡先

名　　称	電話番号
行田市役所	048-556-1111
行田市消防署	048-550-2123
行田警察署	048-553-0110
埼玉県行田県土整備事務所	048-554-5211
利根川上流河川事務所	0480-52-3952
荒川上流河川事務所	049-246-6371