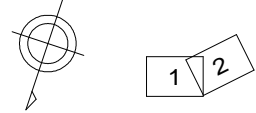
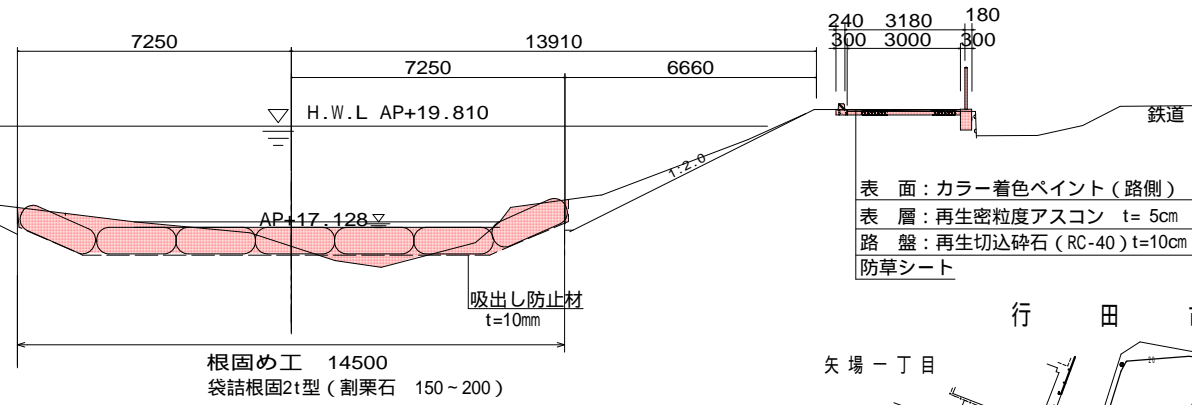


# 忍川平面図



標準横断図 S=1:100  
(忍川)

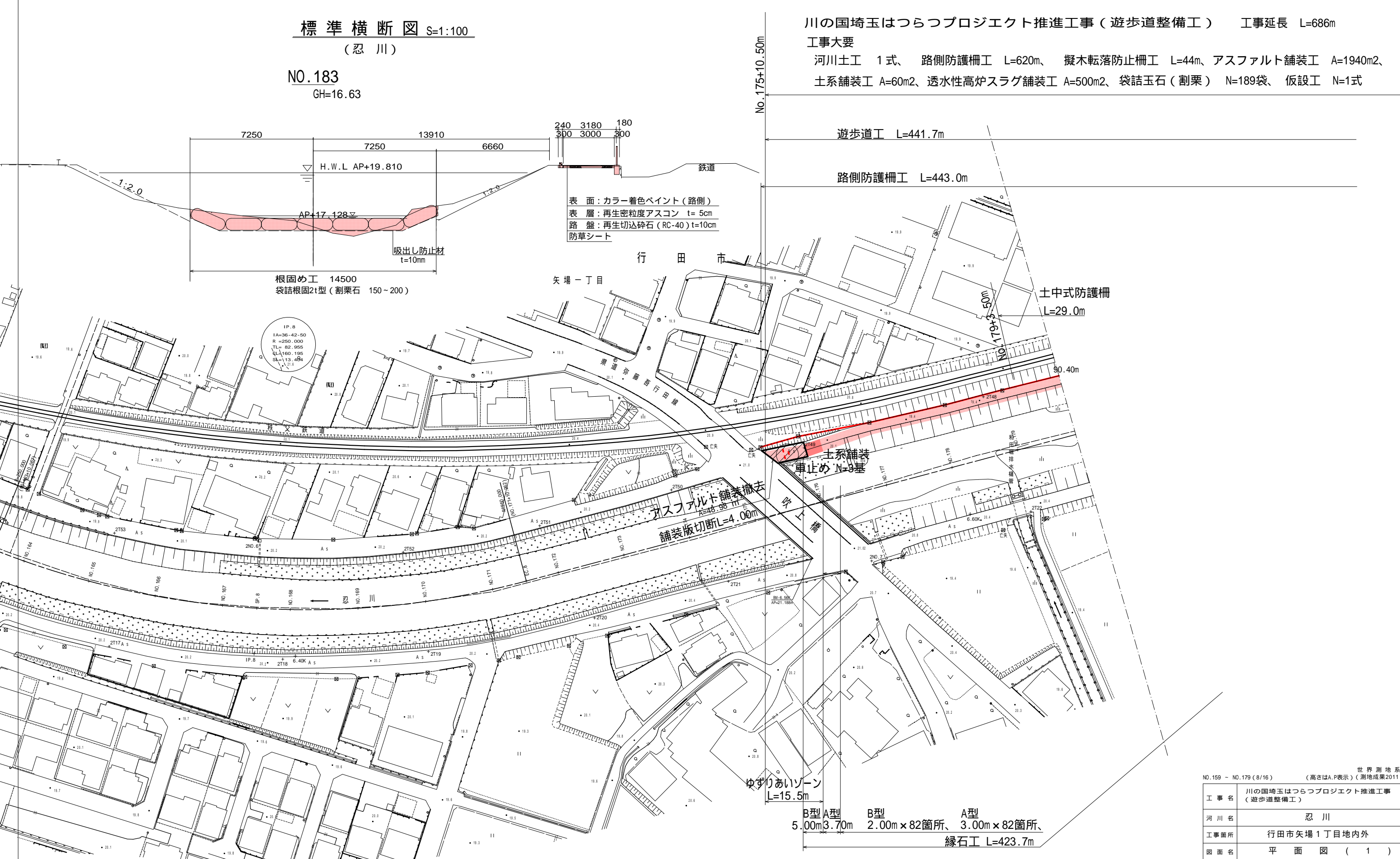
NO.183  
GH=16.63



川の国埼玉はつらつプロジェクト推進工事 (遊歩道整備工) 工事延長 L=686m

工事概要

河川土工 1式、路側防護柵工 L=620m、擬木転落防止柵工 L=44m、アスファルト舗装工 A=1940m<sup>2</sup>、土系舗装工 A=60m<sup>2</sup>、透水性高炉スラグ舗装工 A=500m<sup>2</sup>、袋詰玉石 (割栗) N=189袋、仮設工 N=1式

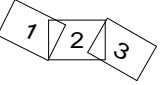


世界測地系 (高さはA.P表示) (測地成果2011)  
NO.159 - NO.179 (8/16)

工事名	川の国埼玉はつらつプロジェクト推進工事 (遊歩道整備工)		
河川名	忍川		
工事箇所	行田市矢場1丁目地内外		
図面名	平面図 (1)		
縮尺	A1サイズ: 1/500	図面番号	1/21

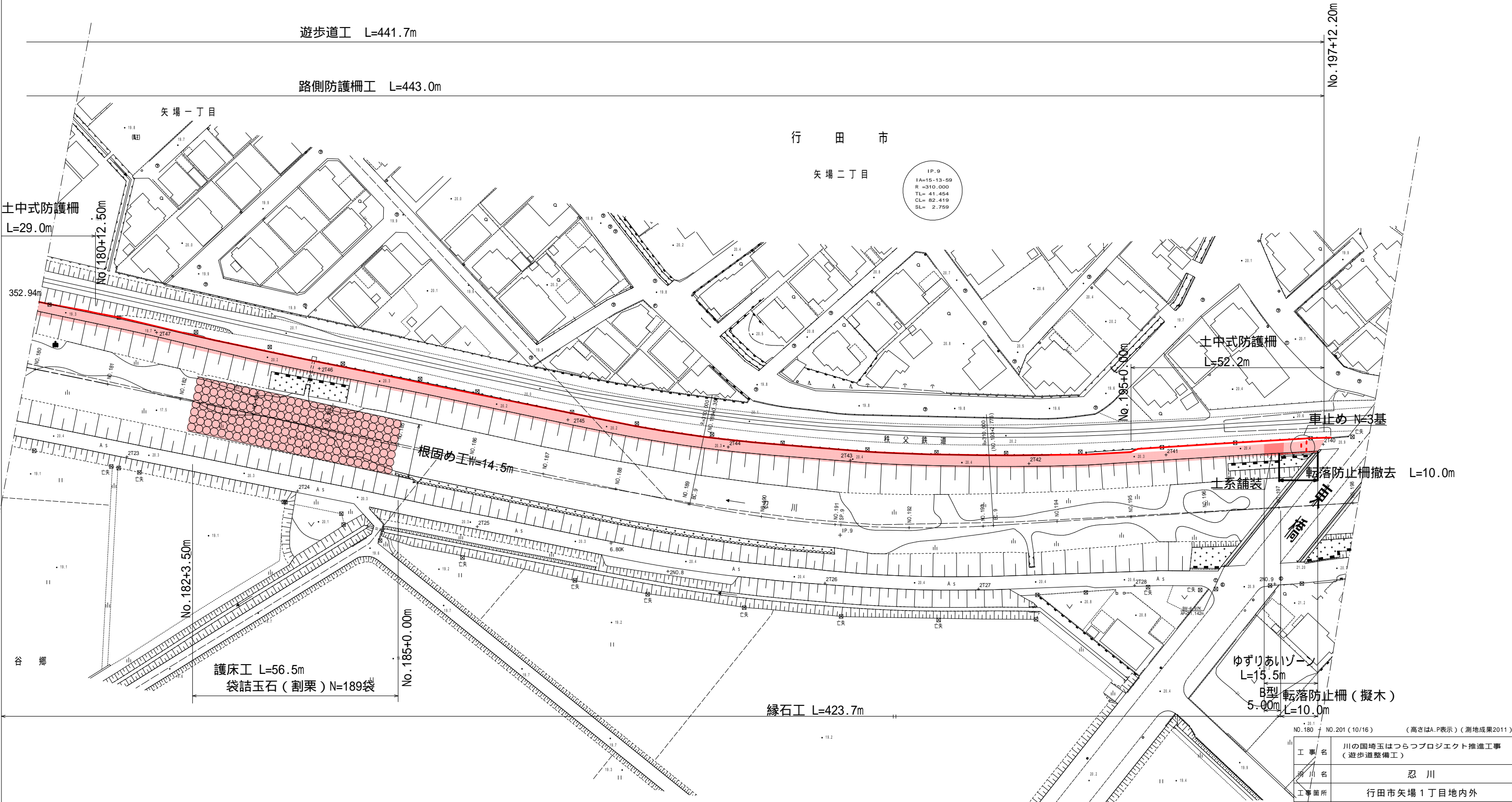
埼玉県行田県土整備事務所

# 忍川平面図



川の国埼玉はつらつプロジェクト推進工事（遊歩道整備工） 工事延長 L=686m

河川土工 1式、路側防護柵工 L=620m、擬木転落防止柵工 L=44m、アスファルト舗装工 A=1940m<sup>2</sup>、土系舗装工 A=60m<sup>2</sup>、透水性高炉スラグ舗装工 A=500m<sup>2</sup>、袋詰玉石（割栗） N=189袋、仮設工 N=1式



NO.180 NO.201 (10/16) (高さはA.P表示) (測地成果2011)

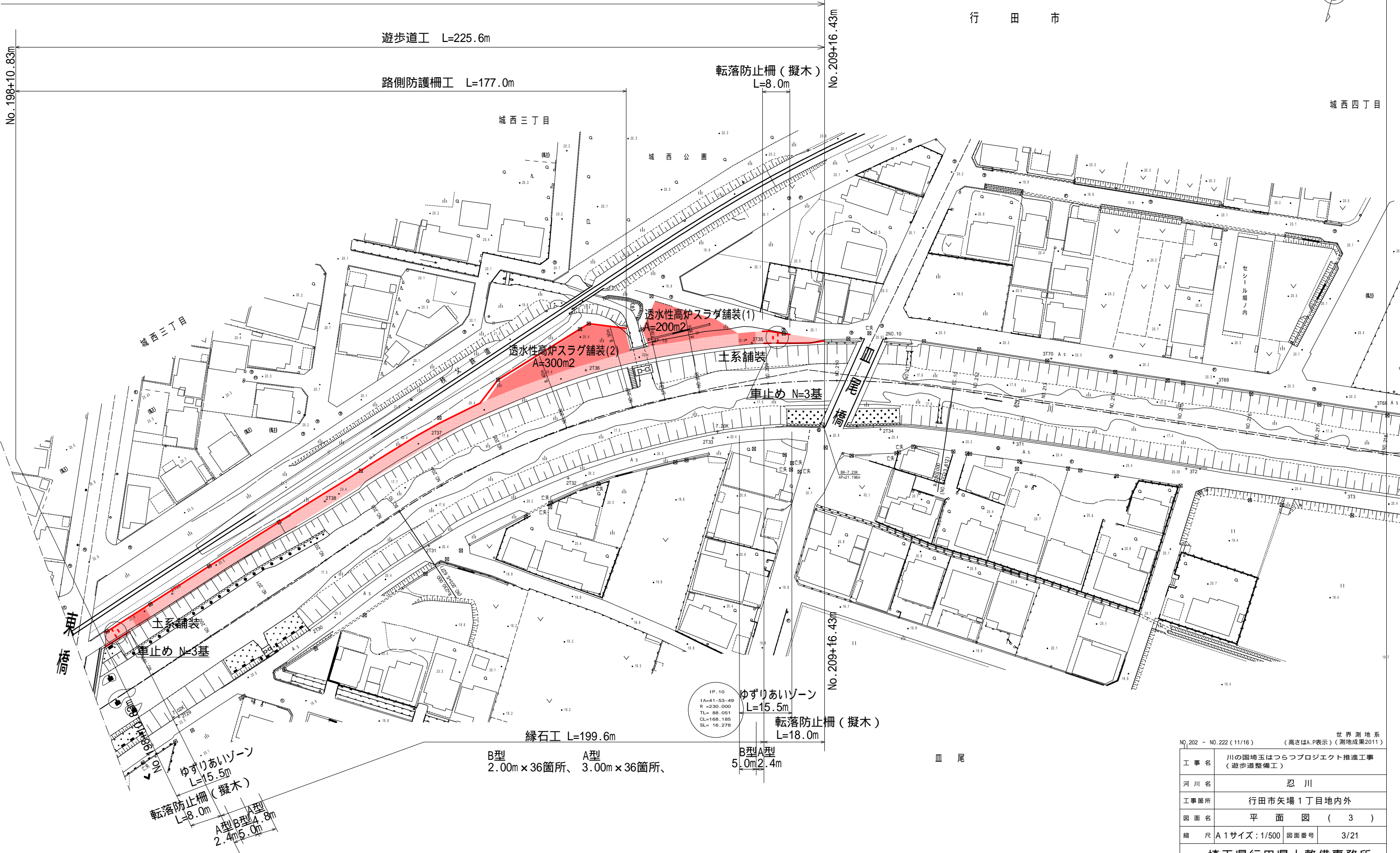
工事名	川の国埼玉はつらつプロジェクト推進工事 (遊歩道整備工)		
河川名	忍川		
工事箇所	行田市矢場1丁目地内外		
図面名	平面図 ( 2 )		
縮尺	A1サイズ: 1/500	図面番号	2/21
埼玉県行田県土整備事務所			

# 忍川平面図

川の国埼玉はつらつプロジェクト推進工事（遊歩道整備工） 工事延長 L=686m

工事概要

河川土工 1式、路側防護柵工 L=620m、擬木転落防止柵工 L=44m、アスファルト舗装工 A=1940m<sup>2</sup>、  
土系舗装工 A=60m<sup>2</sup>、透水性高炉スラグ舗装工 A=500m<sup>2</sup>、袋詰玉石（割栗） N=189袋、仮設工 N=1式



世界測地系 (高さはA.P表示) (測地成果2011)	
工事名	川の国埼玉はつらつプロジェクト推進工事 (遊歩道整備工)
河川名	忍川
工事箇所	行田市矢場1丁目地内外
図面名	平面図 ( 3 )
縮尺	A1サイズ: 1/500 図面番号 3/21
埼玉県行田県土整備事務所	